

मनसुनजन्य विपद् पूर्वतयारी तथा प्रतिकार्य योजना,

२०८३/०८४



जिल्ला विपद् व्यवस्थापन समिति
जिल्ला प्रशासन कार्यालय, गोरखा

विषयसूची



खण्ड एक: मनसुनजन्य विपद् जोखिम विश्लेषण तथा प्रभाव आँकलन

- १.१ पृष्ठभूमि
- १.२ विपद् जोखिम सम्बन्धी वस्तुगत तथ्याङ्क
- १.३ कार्ययोजनाको उद्देश्य
- १.४ कार्ययोजना निर्माण प्रक्रिया

खण्ड दुई: विगतको विपद् जोखिमको अवस्था विश्लेषण

- २.१ जिल्लामा विपद्बाट भएको क्षतिको विवरण
- २.२ पछिल्ला पाँच आ.व. हरूमा भएका विपद्को विवरण

खण्ड तीन: मनसुनजन्य विपद् २०८२ को समीक्षा र सिकाई

- ३.१ वि.सं. २०८२ को मनसुनको प्रभाव र समीक्षा
- ३.२ मुख्य सिकाई र चुनौतीहरू

खण्ड चार: बि स २०८३ सालको मनसुनको पुर्वानुमान

- ४.१ राष्ट्रिय तथा प्रादेशिक जल-जलवायु परिदृश्य
- ४.२ गोरखा जिल्लामा विशिष्ट प्रभाव र जोखिम आँकलन
- ४.३ बाढी, डुवान तथा नदी कटान जोखिम कोरिडोरहरू
- ४.४ परिमार्जित रणनीति तथा पूर्वतयारी कार्यहरू

खण्ड पाँच: जिम्मेवार निकाय र मुख्य मुख्य जिम्मेवारी

- ५.१ जिम्मेवारी वाँडफाँड (जिल्ला विपद् व्यवस्थापन समिति र सरोकारवालाहरू)

खण्ड छ: मनसुन पुर्वतयारी र प्रतिकार्य योजना

- ६.१ विपद् जोखिम न्यूनीकरणको पूर्वतयारी (चरणबद्ध)
- ६.२ समस्या, चुनौतिहरू र समाधानका उपायहरू

खण्ड सात: आपतकालिन प्रतिकार्य योजना

७.१ क्षेत्रगत कार्ययोजना

७.२ जोखिम न्यूनीकरण प्रतिकार्य योजना

खण्ड आठ: विषयगत क्षेत्र अनुसारको कार्य योजना

८.१ समन्वय, खोज तथा उद्धार (सुरक्षा निकाय र जिल्ला प्रशासन)

८.२ अस्थायी आवास तथा गैर्खाद्य सामाग्री

८.३ स्वास्थ्य तथा पोषण

८.४ खाद्य सामाग्री

८.५ संरक्षण (बालबालिका, जेष्ठ नागरिक र महिला)

८.६ खानेपानी, स्वच्छता तथा सरसफाई (WASH)



खण्ड नौ: सम्बन्धित कार्यालयहरूसंग उपलब्ध स्रोत साधन र सम्पर्क विवरण

९.१ जिल्ला स्थित सुरक्षा निकायहरूमा उपलब्ध जनशक्ति तथा स्रोत साधनको विवरण

९.२ जिल्ला स्थित सरकारी कार्यालयहरूमा उपलब्ध स्रोत साधन तथा यन्त्र उपकरण विवरण

९.३ स्थानीय तहहरूमा उपलब्ध विपद् पूर्वतयारी तथा प्रतिकार्य सामाग्री/उपकरण विवरण

९.४ रेडक्रस तथा गैरसरकारी संघसंस्थाहरूसँग मौज्जात रहेका गैर-खाद्य राहत सामाग्री विवरण

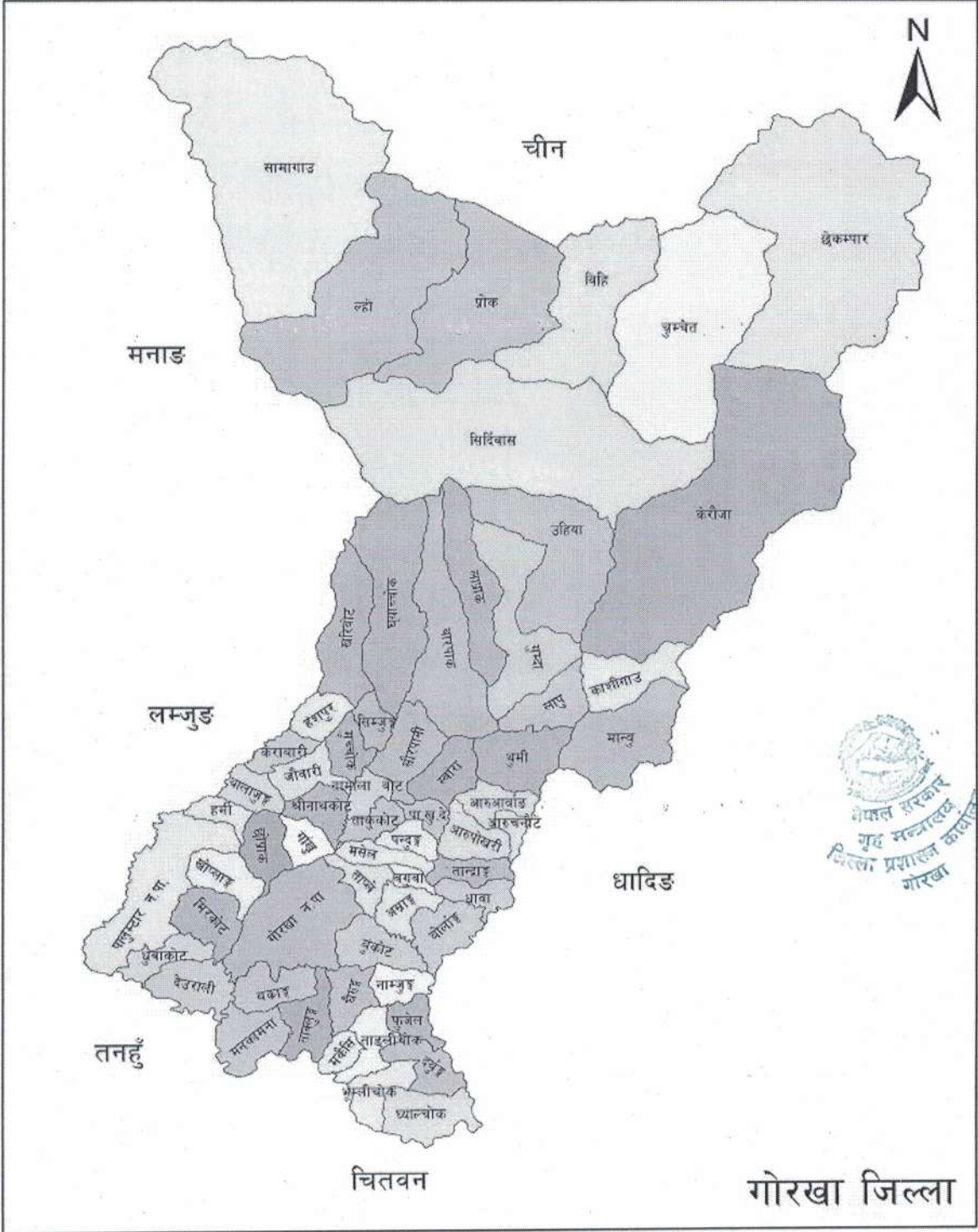
९.५ जिल्ला भित्र रहेका आकस्मिक आश्रयस्थल (Emergency Shelters) को विवरण

९.६ स्थानिय तह अनुसार विपद् फोकल पर्सन

९.७ जिल्ला प्रहरी कार्यालय गोरखा र अन्तरगतका कार्यालय प्रमुखको सम्पर्क नं

९.८ गोरखा जिल्लाका स्थानीय तह अनुसार स्वास्थ्य संस्थाहरूको विवरण र सम्पर्क नं

९.९ जिल्ला स्थित सरकारी तथा गैरसरकारी कार्यालयको सम्पर्क विवरण



गोरखा जिल्ला

राना, गजानन भट्टराई, केशव वोहोरा, मुरली खवासहरूले उनको उत्साहलाई बढाइरहेका थिए । द्रव्य शाहका सैनिकहरू थापा, भुपाल, मास्के, रानाहरू समेतले गोरखाका राजाको दरवारलाई घेरी आक्रमण गरेर द्रव्य शाहको हतियारबाट खड्का राजाले विरगति प्राप्त गरे । यस प्रकार वि.स. १६१६ भाद्र २५ गतेका दिन द्रव्य शाह गोरखाका राजा भए । द्रव्य शाहले पछि गोरखा राज्यमा उनका वंशजहरू पुरन्दर शाह, छत्र शाह, राम शाह (न्यायिक राजा), डम्बर शाह, कृष्ण शाह, रुद्र शाह, पृथ्वीपति शाह र नरभूपाल शाहले राज्य गरेको पाइन्छ । राजा नरभूपाल शाह र रानी कौशल्यावतीको ज्येष्ठ सुपुत्रको रूपमा वि.स. १७७९ पौष २७ गते पृथ्वीनारायण शाहको जन्म भयो । वि.स. १७९९ मा २० वर्षको कलिलो उमेरमा राजा भएका पृथ्वीनारायण शाहले आफ्नो एकमात्र उद्देश्य जसरी हुन्छ टुक्रिएर रहेका स-साना राज्यहरूलाई एकीकरण गरी विशाल नेपाल राज्यमा गाभ्ने लिए । तद्वरुप वि.स. १८०१ मा नुवाकोट, १८१९ मा मकवानपुर, १८२२ मा किर्तिपुर १८२५ मा कान्तिपुर, १८२६ मा भक्तपुर विजय गरी गोरखा राज्यबाट विशाल नेपाल राज्यको एकीकरण गरे र देशको राजधानी काठमाण्डौंलाई बनाए ।

१.१.२ जिल्लाको नामाकरण

गोरखाबासीहरूको आराध्य देवता योगी गोरखनाथको नामबाट वा गाईको रक्षा (गो रक्षा) गरिने ठाउँ भएकाले सोही आधारमा यस ठाउँको नाम गोरखा रहेको मानिन्छ । नेपाली भाषामा घाँसको फाँटलाई खर्क भनिने गरेकोमा खर्क शब्द विकृत भएर गर्ख हुँदै कालान्तरमा गोरखा भएको पनि जन विश्वास रहेको छ । साथै गरेर खाने ठाउँ भन्दा भन्दै गोरखा नाम रहेको भनाइ पनि सुनिने गरेको छ ।

१.१.३ भौगोलिक अवस्थिति

गोरखा जिल्लाको कुल क्षेत्रफल ३६१० वर्ग किलोमिटर रहेको छ । अक्षांश २७ डिग्री १५ मिनेट देखि २८ डिग्री १५ मिनेट सम्म र देशान्तर ८४ डिग्री २७ मिनेट देखि ८४ डिग्री ५८ मिनेट सम्म फैलिएको छ । साथै यस जिल्लाको उचाई समुद्री सतहबाट २२८ मिटर देखि ८१६३ मिटरसम्म रहेको छ ।

१.१.४ सीमाना

यस गोरखा जिल्लाको सीमाना पूर्वमा धादिङ जिल्ला, पश्चिममा तनहुँ, लमजुङ र मनाङ उत्तरमा तिब्बत र दक्षिणमा चितवन र तनहुँ जिल्लाहरू रहेका छन् ।

१.१.५ हावापानी

यस जिल्लाको भौगोलिक वनावट खोंच, पहाड, उच्च हिमाल, पहाडी भिर वस्ती तथा टारहरू रहेको छ । यहाँ ४ प्रकारका हावापानी रहेको पाइन्छ ।

१. उष्ण हावापानी

२. समशितोष्ण हावापानी

३. शितोष्ण हावापानी

४. हिमाली (अल्पाइन) हावापानी

जलवायु परिवर्तन सङ्कटासन नक्सामा प्रतिवेदनमा उल्लिखित इन्डेक्स (Index) को आधारमा गोरखा जिल्ला उच्च जोखिमको अवस्थामा (०.६०१-०.७८६, High Rank) सुचिकृत छ ।

१.१.६ हिमशिखर

गोरखा जिल्लाको उत्तरी भेगमा अग्ला हिमशिखरहरू अवस्थित छन् । जसले राष्ट्रिय तथा अन्तर्राष्ट्रिय पर्यटकहरूलाई आकर्षित गरिरहेका छन् । पर्यापर्यटन यस जिल्लाको आय आर्जनको प्रचुर सम्भावना बोकेको क्षेत्र पनि हो । यस जिल्लामा मुख्य हिमशिखरहरू निम्न छन्

मनासलु	-	८१६३ मीटर
हिमालचुली (पूर्व)	-	७८९५ मीटर
नागधी चुली	-	७८७१ मीटर







२ २





हिमालचुली (पश्चिम)	-	७३७१ मीटर
मनासलु (उत्तर)	-	७१५१ मीटर
बौद्ध हिमाल	-	६६७२ मीटर
रौला हिमाल	-	७१७७ मीटर
श्रृंगी हिमाल	-	७१८७ मीटर

१.१.७. जलस्रोत

गोरखा जिल्ला जलस्रोतको भण्डारको दृष्टिले पनि धनी मध्येको जिल्ला हो । यस जिल्लामा बुढी गण्डकी, चेपे, दरौंदी, मस्युङ्दी, त्रिशुली, स्यार खोला लगायतका मुख्य नदीहरू अवस्थित छन् । कल्लुमन, वीरेन्द्र ताल, नारद पोखरी, लार्के ताल, दूध पोखरी, रानी पोखरी, निम्चे पोखरी लगायतका पोखरीहरू पनि गोरखा जिल्लामा रहेका छन् ।

१.१.८ जिल्लाको राजनैतिक विभाजन

प्रदेश	:	गण्डकी प्रदेश
जिल्ला	:	गोरखा
संघीय निर्वाचन क्षेत्र	:	२
प्रदेश निर्वाचन क्षेत्र	:	४
नगरपालिका	:	२
गाउँपालिका	:	९
वडा	:	९४

१.१.९ जिल्लाको भू-उपयोगको अवस्था

यस जिल्लाको कुल क्षेत्रफल ३६०९९९.९० हेक्टर रहेको छ । गोरखाको भू-उपयोगको स्थिति निम्न बमोजिम रहेको छ ।

कृषि योग्य जमिन	:	५५६९६ हेक्टर (१५.४२%)
वन जंगल, झाडी	:	११२६७६ हेक्टर (३१.२१%)
चरन भूमि	:	५९५२० हेक्टर (१६.४९%)
अन्य	:	१३३१०८ हेक्टर (३६.८६%)

१.१.१० जिल्लाको जनसंख्या

स्थानीय तह	राष्ट्रिय जनगणना २०७८ अनुसारको विवरण								
	पुरुष	महिला	परिवारको औसत आकार	लैङ्गिक अनुपात	वार्षिक जनसंख्या वृद्धिदर (%)	जनघनत्व	साक्षरता दर (प्रतिशतमा)		
							जम्मा	पुरुष	महिला
आरुघाट गाउँपालिका	१०१४५	११४२७	३.४९	८८.७८	-०.९८	१३४	६८.४५	७६.१०	६१.८१
अजिरकोट गा पा	६२११	६६२१	३.५४	९३.८१	-१.८८	६५	७२.४५	८०.८१	६४.६४
भिमसेनथापा गा पा	७७०७	९२७९	३.२४	८३.०६	-२.५०	१६८	४७.४४	७७.३४	५९.३३
चुमनुम्ब्री गा पा	२८४५	३०८७	२.८७	९२.१६	-१.४८	४	३९.१६	४८.९८	३०.२७
धार्चे गाउँपालिका	६८३२	७४३१	३.७५	९१.९४	०.७२	२२	६२.५५	७१.०३	५४.८८

नेपाल सरकार
गृह मन्त्रालय
जिल्ला प्रशासन कार्यालय
गोरखा

गण्डकी गा पा	१०२८९	१११०५	३.७८	९२.६५	-०.८०	१७३	७२.०५	७९.३४	६२.३५
गोरखा नगरपालिका	२४२५७	२८२११	३.५०	८५.९८	०.६०	४३१	८०.८०	८८.३०	७४.४८
पालुङ्टार नगरपालिका	१७२६२	२०१४७	३.३८	८५.६८	-०.१९	२३६	७५.४१	८३.५४	६८.५३
शहिदलखन गा पा	१०८०७	१२२६९	३.३७	८८.०८	-१.७०	१५५	७१.१८	७९.७३	६३.७९
सिरानचोक गाउ पालिका	९३१२	१०४०७	३.३१	८९.४८	-१.७४	१६२	७१.३८	८१.२७	६२.६४
वारपाक सुलिकोट गा पा	१०५६४	१२०७२	३.६०	८७.५१	-१.१०	११३	६९.१९	७६.६२	६२.७८
जम्मा	११८१५५	१३२८७२	३.४९	८८.९२	-०.७४	७०	७२.३७	८०.५३	६५.२२

१.२ विपद् जोखिम सम्बन्धी वस्तुगत तथ्याङ्क

प्रकोपका दृष्टिकोणले यो जिल्ला अति संवेदनशील तथा जोखिमयुक्त अवस्थामा रहेको छ। विभिन्न तथ्याङ्कहरूमा उल्लेख भएअनुसार बहुप्रकोपीय जोखिमको हिसाबले विश्वमा नेपाल २० औं स्थानमा, भूकम्पीय जोखिमको हिसाबले ११ औं स्थानमा र बाढीपहिरोको जोखिमको हिसाबले ३० औं र जलवायु परिवर्तनको हिसाबले छैठौं स्थानमा रहेको छ। नेपालका २३१५ वटा हिमताल मध्ये २२ वटा ताल फुट्ने अवस्थामा छन्। मुलुकमा प्रत्येक वर्ष प्रकोपको कारण करिब ४२० वटा घटनाहरू घट्ने र करिब १००० मानिसहरूको मृत्यु हुने साथै लगभग ८० जना बेपत्ता हुने अनुमान गरिएको छ। ९३५० घरधुरी, १३,३०,००० जनसंख्या प्रभावित, १६००० घर परिवार विस्थापित, १ अर्ब भन्दा बढि आर्थिक क्षति हुन्छ। गोरखा जिल्लामा प्रकोपको हिसाबले संवेदनशील जिल्लाको रूपमा पहिचान भएको छ।

यस जिल्ला मुख्यतया: विपद्को जोखिमको हिसाबले संकटासन्न रहेको कुरा विभिन्न तथ्याङ्कहरूबाट आँकलन गर्न सकिन्छ। यस जिल्लामा विपद्का घटनाहरू अन्तरगत भूकम्प, बाढीपहिरो, चट्याङ्ग, हावाहुरी, अर्सिना, जंगली जनावरको आक्रमण र विभिन्न प्रकारको महामारीहरू प्रमुख रूपमा रहेका छन्। यसरी हेर्दा नेपालमा मनसुनको समयमा पनि कुनै पनि प्रकारको विपद्का घटना घट्न सक्ने सम्भावना अत्याधिक मात्रामा रहेको छ। यसको लागि जिल्ला विपद् व्यवस्थापन समिति, स्थानीय तह तथा अन्य सरोकारवालाहरूले पुर्वतयारी गरी मनसुनको समयमा विपद् बाट हुने क्षतीको न्यूनीकरण गर्न समुदायस्तरसम्म सचेतना फैलाउनु र सामनाका लागि तयारी रहनु आवश्यक छ।

भौगोलिक बनावट र वातावरणीय विविधताले गर्दा मनसुनको समयमा उत्पन्न हुन सक्ने विपद्का परिणामलाई पुर्व तयारी गरी जोखिम न्यूनीकरणका उपायहरू अपनाउनु पर्ने हुन्छ। विपद्का विभिन्न सिकाईलाई मध्यनजर गरी जिल्लामा मनसुन आपतकालिन कार्ययोजनाका टट्कारो महशुस गरी गोरखा जिल्लामा यो मनसुनजन्य विपद् पुर्वतयारी तथा प्रतिकार्य योजना, २०८३ तयार गरिएको छ।

(तालिका १ जोखिम सम्बन्धी वस्तुगत तथ्याङ्क)

क्र सं	सूचकांकहरू	अवस्था				
		अति उच्च	उच्च	मध्यम	न्यून	अति न्यून
१	वर्षा तथा तापक्रम				✓	
२	परिस्थितिकीय संकटासन्नता		✓			
३	पहिरो/भू क्षय		✓			
४	बाढी/डुवान			✓		
५	सुख्खा			✓		
६	हिमताल विष्फोट	✓				
७	असिना			✓		

[Handwritten signature]

[Handwritten signature]

[Handwritten signature]

[Handwritten signature]

[Handwritten signature]



८	महामारी (झाडापखाला) लगायत अन्य पानीजन्य रोगहरु, कोभिड १९ आदि सरुवारोग)			✓		
९	समग्र संकटासन्नताको ईण्डेक्स		✓			

१.३ कार्ययोजनाको उद्देश्य

१.२.१:समष्टिगत उद्देश्य :

जिल्लाको विभिन्न स्थानमा मनसुनको समयमा हुने विपद् बाट उत्पन्न मानवीय असरहरु न्यूनीकरण तथा व्यवस्थापन गर्नका लागि जिल्लाको मनसुन आपतकालिन प्रतिकार्य क्षमता अभिवृद्धि गर्ने प्रभावितहरुका आधारभूत आवश्यकताहरुलाई समयमा नै प्रभावकारी एवं समन्वयात्मक रूपमा उपलब्ध गराउने कार्यको सुनिश्चित गर्नु रहेको छ ।

१.२.१ निर्दिष्ट उद्देश्यहरु

- स्थानीय सरकार, सरोकारवाला निकाय तथा संघ संस्थाहरुसँग प्रभावकारी समन्वयको सुनिश्चितता गरी मनसुनजन्य आपतकालीन विपद् पुर्व तयारी तथा प्रतिकार्यलाई प्रभावकारी बनाउन,
- मनसुन तथा विपद् बाट प्रभावित व्यक्ति, परिवार समुदायलाई तत्काल उद्धार गरी मानवीय सहयोगको उपलब्धता सुनिश्चित गर्न,
- उपलब्ध न्यूनतम साधन स्रोतको अधिकतम उपयोग गर्ने आवश्यक अन्य साधन स्रोतहरुको खोजी गरी नेपाल सरकारबाट भएका निर्णयको कार्यान्वयन गर्न
- जोखिम नक्सांकन गरी मनसुन समयको संकटासन्नता पहिचान, स्तरीकरण तथा क्षमता विश्लेषण गरी जोखिम न्यूनीकरण गर्ने खालको क्रियाकलापहरु सञ्चालन गर्न,

१.२.२ कार्ययोजनाको अपेक्षित नतिजा

यस कार्ययोजनाको अपेक्षित नतिजा देहाय अनुसार रहेका छन् ।


- विषयगत क्षेत्रहरुको मनसुन आपतकालिन कार्ययोजना निर्माण भई प्रतिकार्यका लागि सहज हुने ।
- मनसुनको समयमा हुने विपद् बाट प्रभावित समुदायलाई उद्धार, राहत, तथा सहयोग गर्न सजिलो हुने,
- जिल्लामा विपद्को क्षोत्रमा कार्यरत संघसंस्थाहरुको पहिचान तथा श्रोतसाधनको आँकलन हुने ।
- मनसुन आपतकालिन अवस्थामा विपद् जोखिम न्यूनीकरण गर्न सरोकारवालाहरु बीच समन्वयात्मक संयन्त्रको निर्माण भई विपद्को समय र विपद् पश्चात् तत्काल प्रतिकार्य गर्न सहज हुने छ ।
- मनसुनको समयमा स्थानीय तह, जिल्ला विपद् व्यवस्थापन समिति तथा स्थानीय विपद् व्यवस्थापन समितिको समन्वय र सहकार्यमा प्रभावकारी हुने ।

१.४ कार्ययोजना निर्माण प्रक्रिया

विपद्को सामना गर्ने क्षमताको विकास केन्द्रदेखि स्थानीय तहसम्मको आवश्यकता हो । राष्ट्रिय तहमा विपद्को सामना गर्ने क्षमताको विकासमा भएका प्रयासलाई स्थानीय तहसम्म विस्तार गर्नु र विकास प्रक्रियामा सबै सरोकारवालसँग सहकार्य गर्नु आजको आवश्यकता हो । यसै क्रममा जिल्ला विपद् व्यवस्थापन समिति गोरखाले जिल्लास्थित सरोकारवालसँग बृहत् अन्तरक्रिया गरी विपद्को सामना गर्ने प्रणालीको विकास स्वरूप पहिरो, बाढी, महामारी सन्दर्भलाई लिएर यो विपद् पूर्वतयारी तथा प्रतिकार्य योजना तर्जुमा गरेको छ ।












मिति २०८३ जेष्ठ ७ गतेको जिल्ला विपद् व्यवस्थापन समितिको बैठकबाट मनसुनजन्य विपद् पूर्वतयारी तथा प्रतिकार्य योजना तयारी कार्यदल गठन गर्ने निर्णयसँगै यो कार्ययोजना निर्माणको क्रम सुरु भएको हो। कार्यदलले सरोकारवाला निकाय, संघसंस्था तथा विज्ञहरूसँगको परामर्श, छलफल, विभिन्न चरणमा गरिएका बैठक र विगतको अनुभव एवं सिकाइको विस्तृत अध्ययन पश्चात् प्रक्रियागत तवरले यो एकीकृत कार्ययोजना निर्माण गरेको हो।

यसै क्रममा जल तथा मौसम विज्ञान विभागको मौसम एवं वर्षाको पूर्वानुमानलाई पनि मुख्य आधार बनाइएको छ। यस प्रक्रियामा जिल्लाका ११ वटै स्थानीय तह, विषयगत क्षेत्र (Clusters) को नेतृत्व गर्ने कार्यालयहरू, सुरक्षा निकायहरू (नेपाली सेना, नेपाल प्रहरी, सशस्त्र प्रहरी बल), र रेडक्रस लगायतका मानवीय सहायता सम्बन्धी संस्थाहरूबाट प्राप्त विस्तृत योजना र जोखिम विश्लेषणलाई एकीकृत गरी यो कार्ययोजना तयार गरिएको हो।

विगतमा घटेका विपद्का घटनाहरूको मूल्यांकन एवं विश्लेषण गरी यथासम्भव त्यस्ता घटनाहरू दोहोरिन नदिन र घटनाहरू भइहालेपनि त्यसबाट हुने संभावित मानवीय तथा भौतिक क्षति र हानी नोक्सानी कम गर्न, साथै विपद्को समयमा प्रभावकारी ढङ्गले मानवीय सहायता परिचालन गर्न पूर्व तयारी तथा प्रतिकार्य योजनाले महत्वपूर्ण भूमिका निर्वाह गर्नुका साथै विपद्को सामना गर्ने क्षमता अभिवृद्धि गर्न मद्दत गर्दछ। विपद् जोखिमहरूको पूर्वानुमान गरी सोको व्यवस्थापनमा सरोकारवाला निकाय/कार्यालयको भूमिका तथा जिम्मेवारी स्पष्ट गर्न तथा उपलब्ध मानवीय, आर्थिक, भौतिक तथा अन्य साधन श्रोतहरूको समन्यात्मक रूपमा उच्चतम परिचालन गर्न प्रस्तुत योजनाले मार्गदर्शन गर्दछ।



खण्ड दुई

विगतको विपद् जोखिमको अवस्था विश्लेषण

२.१ जिल्लामा विपद्बाट भएको क्षतिको विवरण:-

आ.व ०८२/०८३(श्रावण देखि बैशाख मसान्त सम्म)


प्रकार	घटना संख्या	प्रहरी परिचालन	मानिस		पशु/चौपाया		कैफियत
			मृत्यु	घाइते	मृत्यु	घाइते	
आगलागी	१५	३५	-	१	३	-	
बाढीपहिरो	१०	२७	१	२	२	-	
हावाहुरी	३	२२	-	-	-	-	
चट्याङ	३	३	१	-	-	-	
सुख्खा पहिरो	२	९	-	१	-	-	
हिम पहिरो	-	१२	२	-	-	-	
करेन्ट	१	२	-	-	-	-	
जम्मा	३४	११०	४	४	५	-	

२.२ पछिल्ला पाँच आ.व. हरुमा भएका विपद्को विवरण:

विपद्को घटनाको विवरण	२०८२/०८३	२०८१/०८२	२०८०/०८१	२०७९/०८०	२०७८/०७९
आगलागी	१५	८	२२	१०	५
बाढीपहिरो	१०	२	११	१०	४०
हावाहुरी	३	-	४	१७	-
चट्याङ	३	२	३	-	-
सुख्खा पहिरो	२	-	२	-	-
हिम पहिरो	-	-	-	१	-
करेन्ट	१	२	३	-	-
जम्मा	३४	१४	४५	२८	४५











खण्ड तीन

मनसुनजन्य विपद् २०८२ को समीक्षा र सिकाई

३.१ वि.सं. २०८२ को मनसुनको प्रभाव र जिल्लागत समीक्षा

वि.सं. २०८२ सालको मनसुनको समयमा गण्डकी प्रदेश र विशेष गरी गोरखा जिल्लामा खण्डवृष्टि का कारण केही क्षेत्रमा तीव्र कटान र पहिरोका घटनाहरू दर्ता भएका थिए।

- क्षति र प्रभावको विश्लेषण: विगतको मनसुनमा गोरखा जिल्लाका उत्तरी पहाडी तथा हिमाली क्षेत्रहरू (धार्चे र चुमनुव्री) तथा मध्यपहाडी भूभागमा पहिरोका कारण सडक सञ्जाल अवरुद्ध भई तत्काल राहत तथा उद्धार टोली पुऱ्याउन भौगोलिक विकटता मुख्य बाधक बनेको थियो। बुढीगण्डकी, दरौँदी र चेपे नदीको बहावमा आएको उतारचढावका कारण तटीय क्षेत्रका कृषि योग्य जमिन र भौतिक पूर्वाधारमा आंशिक क्षति पुगेको थियो।
- प्रतिकार्यको अवस्था: जिल्ला विपद् व्यवस्थापन समिति (DDMC) को समन्वयमा सुरक्षा निकायहरू (नेपाली सेना, नेपाल प्रहरी र सशस्त्र प्रहरी बल) बाट तत्काल खोज तथा उद्धार कार्य सञ्चालन गरिएको थियो। स्थानीय तहहरूसँगको लागत साझेदारीमा प्रभावित परिवारलाई गैर-खाद्य राहत सामग्री (NFI) र त्रिपाल वितरण गरिएको भए तापनि पूर्वसूचना प्रणाली र स्थानीय भण्डारणको कमी महसुस गरिएको थियो।

३.२ मनसुन २०८२ बाट प्राप्त मुख्य सिकाई र चुनौतीहरू

- सिकाई
 - विपद्को तत्काल प्रतिकार्यका लागि स्थानीय तह र समुदायस्तरमा रहेका विपद् व्यवस्थापन समितिहरूलाई स्रोत-साधन र खोज-उद्धार सामग्रीले सुसज्जित बनाउनु अनिवार्य छ।
 - सडक सञ्जाल अवरुद्ध हुने रणनीतिक बिन्दुहरू (जस्तै: आरुघाट-माछाखोला-वाडसिङ सडक खण्ड) मा हेभी इक्विपमेन्टहरू पहिले नै "Operator" सहित तयारी अवस्थामा राख्दा अवरोध छिटो हटाउन सकिन्छ।
- चुनौतीहरू
 - दुर्गम तथा हिमाली क्षेत्रका विपद् प्रभावित बस्तीहरूमा सञ्चार र यातायात सेवा विच्छेद हुँदा तत्काल सूचना सङ्कलन खोज तथा उद्धार र राहत ढुवानीमा कठिनाई हुनु।
 - राहत सामग्रीको भण्डारण जिल्ला सदरमुकाम केन्द्रित हुँदा आकस्मिक अवस्थामा दुर्गम गाउँपालिकाहरूमा समयमै सामग्री पुऱ्याउन नसकिनु।



नेपाल सरकार
गृह मन्त्रालय
जिल्ला प्रशासन कार्यालय
गोरखा

खण्ड चार

बि स २०८३ सालको मनसुनको पूर्वानुमान

४.१ राष्ट्रिय तथा प्रादेशिक जल-जलवायु परिदृश्य

जल तथा मौसम विज्ञान विभाग र दक्षिण एसियाली जलवायु दृष्टिकोण मञ्च (SASCOF) को हिउँद तथा मनसुन आँकलन अनुसार वि.सं. २०८३ सालको मनसुन अवधि (जेठ देखि असोज) मा नेपालका धेरैजसो भूभागमा औसतभन्दा कम (Below Normal) वर्षा हुने सम्भावना प्रक्षेपण गरिएको छ।

गण्डकी प्रदेशका अधिकांश भूभाग र विशेष गरी गोरखा जिल्लामा यस वर्षको मनसुनमा कुल वर्षाको मात्रा औसतभन्दा कम रहने आँकलन छ।

२०२६ मनसुन पूर्वानुमान —DHM र SASCOF

- ◆ जल तथा मौसम विज्ञान विभाग (DHM) ले २०२६ मनसुनमा सामान्यभन्दा कम वर्षा र उच्च तापक्रमको पूर्वानुमान गरेको छ।
- ◆ दक्षिण एसियाली जलवायु दृष्टिकोण फोरम (SASCOF) ले जुन- सेप्टेम्बर अवधिमा कम वर्षा र बढी गर्मीको संकेत दिएको छ।
- ◆ पहिलो चरण (जुन- जुलाई) सुख्खा रहने तर अगस्त पछि वर्षादर बढ्न सक्ने अनुमान छ।
- ◆ कुल वर्षा कम भए पनि स्थानीयस्तरमा तीव्र र एकल वर्षाका घटना (flash storms) हुन सक्छन्।

४.२ गोरखा जिल्लामा यसको विशिष्ट प्रभाव र जोखिम आँकलन

औसतभन्दा कम मनसुन हुनुको अर्थ विपद् शून्य हुनु होइन। गोरखा जिल्लाको विशिष्ट भौगोलिक अवस्थितिका कारण यस वर्ष देहाय बमोजिमका मिश्रित जोखिमहरू देखा पर्न सक्ने आँकलन गरिएको छः

१. खण्डवृष्टि (Localized Heavy Rainfall) र आकस्मिक पहिरो: मनसुन औसतभन्दा कम रहे तापनि कुनै एकै दिन वा छोटो अवधिमा एकै स्थानमा हुने भारी वर्षा (Cloudburst) का कारण धार्चे, चुमनुव्री र बारपाक सुलीकोट जस्ता भिरालो पहाडी भूभागमा आकस्मिक पहिरो र लेदो बग्ने (Debris Flow) जोखिम कायम रहनेछ।

२. सुख्खापन र वन डढेलो (Forest Fire) को निरन्तरता: वर्षा कम हुने र तापक्रम औसतभन्दा बढी हुन सक्ने भएकाले जिल्लाका सामुदायिक तथा राष्ट्रिय वन क्षेत्रहरू (विशेष गरी पालुङटार, सहिद लखन र भिमसेनथापा क्षेत्र) मा मनसुनको सुरुवाती समयसम्म वा मध्य-मनसुनमा लामो खण्डित सुख्खा समय (Dry Spells) आउँदा वन डढेलोको जोखिम बढ्न सक्नेछ।

३. कृषि क्षेत्रमा प्रभाव: वर्षाको अभाव र समयमा मनसुन सक्रिय नहुँदा जिल्लाका मुख्य धान बाली उत्पादन हुने फाँटहरू (पालुङटार, आरुघाट र सिराञ्चोक क्षेत्र) मा सिँचाइको समस्या भई कृषि उत्पादनमा हास आउन सक्ने र भूमिगत जलस्रोत तथा परम्परागत पानीका मुहानहरू सुक्न सक्ने जोखिम रहनेछ।

नेपाल सरकार
गृह मन्त्रालय
जिल्ला प्रशासन कार्यालय
गोरखा

४. सम्भावित प्रभावित जनसंख्या: यद्यपि ठूलो स्केलको बाढीको जोखिम कम आँकलन गरिएको छ, तैपनि खण्डवृष्टि र सुख्खाजन्य समस्याका कारण जिल्लाका करिब १६५७ घरधुरी प्रत्यक्ष वा अप्रत्यक्ष रूपमा प्रभावित हुन सक्ने अनुमान गरिएको छ। स्रोत मनसुनजन्य विपद् पूर्वतयारी तथा प्रतिकार्य राष्ट्रिय कार्ययोजना २०८३

विगत वर्षहरूको अनुभव तथा घटना र तथ्यांकहरू साथै स्थानीय विपद् समितिहरूसँगको जानकारीको आधारमा गोरखा जिल्लाका विभिन्न पालिकाहरूमा मनसुनको समयमा हुन सक्ने सम्भावित मनसुनजन्य विपद् जोखिमको अवस्था विश्लेषण यस प्रकार रहेको छ


४.३ बाढी, डुवान तथा नदी कटान जोखिमका प्रमुख कोरिडोरहरू

तलका नदी अक्षहरूमा मनसुनकालमा बाढी, डुवान र नदी कटानको उच्च सम्भावना रहेकोले सम्बन्धित पालिकाहरूले विशेष सतर्कता अपनाउनु पर्नेछ।

नदी / कोरिडोर	जोखिमयुक्त बस्ती / स्थानहरू
बुढी गण्डकी	जगतबगर, यारुबगर, माछाखोला, सोती, आरखेत, आरुघाट बजार क्षेत्र, क्यामुटार
दरौँदी नदी	बालुवा, ढोडेनी, फिनामटार, अर्कुल, चनौटे, भालुधारा, खहरे महटार, नयाँसाँघु, जरेबर, चोरकाटे, छेवेटार
चेपेखोला	बुधसिंटार, पाँडेवेशी, मुगे, एकलेफाँट, भण्डारथोक, चेपेघाट
भुसुण्डीखोला र हुडीखोला	भुसुण्डीफाँट, समिफेड, अन्नपूणवेशी, हुडीफाँट, एकलेफाँट

पालिका-विशिष्ट विपद् जोखिम वर्गीकरण तालिका —महिरो, बाढी तथा भू-क्षय

सं.	स्थानीय तह	● उच्च जोखिम बस्तीहरू	● मध्यम जोखिम बस्तीहरू	● न्यून जोखिम बस्तीहरू
		बस्ती नाम (घरधुरी)	बस्ती नाम (घरधुरी)	बस्ती नाम
१	चुमनुत्री गा.पा.	<ul style="list-style-type: none"> ▶ सानो फिनाम (३८ घर) ▶ घट्टेखोला (२२ घर) ▶ नाक्चेत (१५ घर) ▶ सल्लेरी (१९ घर) ▶ जगतबगर (११ घर) ▶ पातीगाउँ (३९ घर) 	▶ अन्य बाकी बस्ती	—





१० २




नेपाल सरकार
गृह अञ्चल
जिल्ला प्रशासन कार्यालय
गोरखा

सं.	स्थानीय तह	उच्च जोखिम बस्तीहरू	मध्यम जोखिम बस्तीहरू	न्यून जोखिम बस्तीहरू
		<ul style="list-style-type: none"> दोयल (४१ घर) 		
२	धार्चे गा.पा.	<ul style="list-style-type: none"> लाप्राक पुरानो बस्ती (४८४ घर) सिडलागाउँ (१७७ घर) खोर्लागाउँ (८२ घर) रुन्चेत (५४ घर) यमगाउँ (५३ घर) माछाखोला (५२ घर) हुलचुक (४७ घर) भिरकुनागाउँ (५८ घर) खानीगाउँ (२७ घर) केरौजावेशी (२६ घर) लाप्रुगाउँ (२४ घर) दुडलागाउँ (१९ घर) खानीवेशी (११ घर) तातोपानी (५ घर) 	<ul style="list-style-type: none"> गुप्सीपाखा (५०० घर) गुम्दागाउँ (३८० घर) उहियागाउँ (३२१ घर) लापुगाउँ (२९१ घर) काशीगाउँ (१५२ घर) यामागाउँ (९१ घर) लामावेशी (७१ घर) खोलबिशी (४४ घर) लप्सीबोट (५१ घर) लिदिङ (२१ घर) 	<ul style="list-style-type: none"> अन्य बस्ती
३	बारपाक सुलिकोट गा.पा.	<ul style="list-style-type: none"> कुमालटारी (७१ घर) अमले मुलाबारी (४८ घर) मान्द्रे (४१ घर) पोखरी (४१ घर) बारपाक दलित बस्ती (२९ घर) सिम्बु (२९ घर) रन्चोक (२८ घर) मसार (२६ घर) खारचोक भञ्ज्याङ (२२ घर) माथिल्लो जराङ (२१ घर) कोजे (१६ घर) 	<ul style="list-style-type: none"> नालपनजौवारी (३२ घर) माझथर (३९ घर) बालुवा (२१ घर) देउराली भञ्ज्याङ (१९ घर) तामालाबोट क्षेत्र (१४१ घर) बारपाक गाउँ (४१ घर) सौरपानी भञ्ज्याङ (९० घर) मैलुन (२२ घर) पन्द्रुङ (३३ घर) 	<ul style="list-style-type: none"> ताकुकोट बारपाकगाउँ सौरपानी
४	अजिरकोट	<ul style="list-style-type: none"> ताप्लेगाउँ (३७ घर) 	<ul style="list-style-type: none"> पोखाटर (२३ घर) 	<ul style="list-style-type: none"> भन्चेक बजार

[Handwritten signature]

[Handwritten signature]

११ २

[Handwritten signature]

[Handwritten signature]



सं.	स्थानीय तह	उच्च जोखिम बस्तीहरू	मध्यम जोखिम बस्तीहरू	न्यून जोखिम बस्तीहरू
	गा.पा.	<ul style="list-style-type: none"> ▶ धनसिरा (४२ घर) ▶ बाँझे (१६ घर) 	<ul style="list-style-type: none"> ▶ काफलडाँडा (१४ घर) ▶ लामीडाँडा (१४ घर) ▶ मिलिम (४४ घर) ▶ सिमजुड गाउँ (४८ घर) ▶ कुसुन्डे (१७ घर) ▶ खरीबोट (३२ घर) ▶ झायाँवा (२३ घर) ▶ लव्सीबोट (१४ घर) ▶ आग्रीडाँडा (४४ घर) 	<ul style="list-style-type: none"> ▶ बालुवा ▶ मुच्चोकटार ▶ सिरानडाँडा ▶ ढोडेनी ▶ नम्की
५	सिरानचोक गा.पा.	<ul style="list-style-type: none"> ▶ सिम्ले क्षेत्र (३२ घर) ▶ पाम क्षेत्र (२१ घर) ▶ बाटोमुनी (२१ घर) ▶ गोहोरे क्षेत्र (१८ घर) ▶ भिरसिंग (१५ घर) ▶ जौवारी क्षेत्र (१३ घर) ▶ सिमालबोट (१३ घर) ▶ खमारी (१० घर) ▶ फिरफिरे आरुबोटे (८ घर) ▶ अमाई क्षेत्र (८ घर) ▶ चित्रे (५ घर) ▶ सालबोट (६ घर) ▶ हरिवले (५ घर) ▶ पयालपानी (५ घर) 	<ul style="list-style-type: none"> ▶ महिपते (३१ घर) ▶ थालाजुड र नयाँवजार (४१ घर) ▶ अमराई (४२ घर) ▶ छोप्राक मैदान (२२ घर) ▶ काप्रस्वारा (२१ घर) ▶ आरुबोटे (२४ घर) ▶ चित्रे (मध्यम) (१० घर) ▶ माथिल्लो पाम (२८ घर) ▶ खमारी (मध्यम) (२२ घर) ▶ गाँखुगाउँ (२३ घर) ▶ गौरीगाउँ (३१ घर) ▶ केरावारी गाउँ (४३ घर) 	<ul style="list-style-type: none"> ▶ फिनामटार ▶ चनौटे क्षेत्र ▶ पाँडेवेशी ▶ मुगे ▶ मल्लटार ▶ चोरकाटे ▶ नयाँ साँघु
६	आरुघाट गा.पा.	<ul style="list-style-type: none"> ▶ फुलपाती भञ्ज्याड (६३ घर) ▶ अलैचे (४५ घर) ▶ स्यामचेत (४२ घर) ▶ स्यामराड (४१ घर) ▶ आरखेत (२२ घर) 	<ul style="list-style-type: none"> ▶ आरुपोखरी (९२ घर) ▶ माझागाउँ मान्बु (९० घर) ▶ आरुघाट (३१ घर) ▶ जामुने (१९ घर) ▶ आप्रिक (३९ घर) 	<ul style="list-style-type: none"> ▶ मडलटार ▶ ओयाक ▶ लामवगर ▶ सातदोवाटो ▶ आरुटार

(Handwritten signature)

(Handwritten signature)

१२ २

(Handwritten signature)

(Official stamp and signature)
 नेपाल सरकार
 भुट नन्दाखेल
 विकास प्रशासन कार्यालय
 भोर्ज

सं.	स्थानीय तह	उच्च जोखिम बस्तीहरू	मध्यम जोखिम बस्तीहरू	न्यून जोखिम बस्तीहरू
७	भिमसेनथापा गा.पा.	<ul style="list-style-type: none"> कोयाभञ्ज्याङ (२८ घर) मसेल (१९ घर) 	<ul style="list-style-type: none"> घावा (८९ घर) खान्चोक (२८ घर) ओखले (३२ घर) डाँडावेशी (४४ घर) 	<ul style="list-style-type: none"> अन्य बस्ती
८	सहिद लखन गा.पा.	<ul style="list-style-type: none"> खगी र दार्चे (४३ घर) तीनघरे ठाडो पखेरा (३२ घर) धरती पाखा अँघेरी (२१ घर) 	<ul style="list-style-type: none"> ताक्लुङ तेसें बेशी भोगटेनी क्षेत्र 	<ul style="list-style-type: none"> अन्य बस्ती
९	गण्डकी गा.पा.	<ul style="list-style-type: none"> रामपूर (८८ घर) सानो दर्वाङ (४७ घर) दलित बस्ती (४१ घर) मगर र दलित बस्ती (३८ घर) देविथान थुम्का चेपाङ (३४ घर) बेनीगाउँ (१६ घर) 	<ul style="list-style-type: none"> अन्य बस्ती 	—
१०	पालुङटार न.पा.	<ul style="list-style-type: none"> दार्मीचौर (३४ घर) पाथीभारा (२२ घर) राजतेपानी सभाचौतारो (२४ घर) सानो डुम्रे (१८ घर) 	<ul style="list-style-type: none"> सिमपानी फलामखानी बागडाँडा धुवाँकोट 	<ul style="list-style-type: none"> लिगलिगकोट दलित बस्ती पोखराबेसी न्यौपानेखोला दलित बस्ती उखुबारी
११	गोरखा न.पा.	<ul style="list-style-type: none"> कोखे आहाले (४४ घर) खाल्टे गाँगटे (३२ घर) नारेध्वर (३१ घर) गोप्लिङ्ग (१७ घर) वडा नं. ११ (२३ घर) 	—	<ul style="list-style-type: none"> अन्य बस्ती

[Handwritten signature]

[Handwritten signature]

१३

[Handwritten signature]

[Handwritten signature]

[Handwritten signature]



४.४ परिमार्जित रणनीति तथा पूर्वतयारी कार्यहरू

पानीको किफायती र भण्डारण: सुख्खापनको जोखिमलाई मध्यनजर गर्दै स्थानीय समुदायलाई खानेपानी र सिँचाइको बैकल्पिक व्यवस्थापनका लागि सचेत गराउने। बहु-विपद् पूर्वतयारी: पहिरोका अतिरिक्त वन डढेलो नियन्त्रणका लागि स्थानीय वन उपभोक्ता समूहहरू र सुरक्षा निकायलाई फायर फाइटिङ सामग्री र स्थानीय प्रविधि (जस्तै बाँसका बीटरहरू) सहित तयारी अवस्थामा राख्ने साथै मनसुन अवधिको अधिकतम र न्युनतम तापक्रम समेत सरदरभन्दा बढी रहने पुर्वानुमान हुनुका साथै सम्भावित को प्रभावहरूका लागि समेत तयार रहनुपर्ने देखिन्छ ।

• एल निनो परिचय तथा वर्तमान स्थिति

एल निनो (El Niño) भनेको प्रशान्त महासागरको सतहको तापक्रम सामान्यभन्दा बढी हुने मौसमी घटना हो जसले विश्वभरका मनसुन प्रणालीमा उल्लेखनीय परिवर्तन ल्याउँछ। विश्व मौसम विज्ञान संगठन (WMO) र NOAA का अनुसार, सन् २०२६ को मध्यतिर एल निनो पुनः फर्किने ५०-६०% सम्भावना छ, र विशेषज्ञहरूका अनुसार यो बलियो हुन सक्नेछ।

- मौसम अनुगमन: जल तथा मौसम विज्ञान विभागको साप्ताहिक र दैनिक बुलेटिनको आधारमा कृषि र विपद् पूर्वतयारीका योजनाहरूलाई निरन्तर अद्यावधिक गर्ने।

• रणनीति १ | पूर्व-चेतावनी र मौसम अनुगमन प्रणाली सुदृढीकरण

- ▶ DHM को मौसम पूर्वानुमानलाई पालिका तहसम्म SMS र रेडियोमार्फत पुरयाउने —विशेषतः धार्चे र बारपाक सुलिकोटको सिमान्त क्षेत्रमा।
- ▶ बुढी गण्डकी र दरौदी नदीमा स्वचालित जलस्तर सेन्सर (automatic water level gauge) जडान गर्ने।
- ▶ चुमनुव्री र धार्चेका हिमताल क्षेत्रको भु-उपग्रह तस्वीर (satellite imagery) मार्फत नियमित GLOF निगरानी।
- ▶ पालिका तहमा मौसम स्वयंसेवक (community weather observer) तालिम दिने —प्रत्येक वडामा कम्तीमा २ जना।
- ▶ एल निनो सक्रिय भएमा जिल्ला विपद् व्यवस्थापन समिति (DDMC) को नियमित बैठक हसामा एक पटक गर्ने।

रणनीति २ | दोहोरो-जोखिम (Dual-Risk) निकासी योजना

- ▶ उच्च जोखिम क्षेत्र (धार्चे लाप्राक, बारपाक सुलिकोट कुमालटारी) का लागि मनसुन अघि नै निकासी योजना तयार राख्ने।
- ▶ प्रत्येक उच्च जोखिम बस्तीमा 'जाने ठाउँ' (evacuation route) र 'सुरक्षित ठाउँ' (safe shelter) अग्रिम तोकी राख्ने।
- ▶ सुख्खा अवधि (जुन- जुलाई) मा पनि सतर्कता कायम राख्ने —किनकि अचानक वर्षाको जोखिम यस्तै बेला बढी हुन्छ।
- ▶ दरौदी र बुढी गण्डकी कोरिडोरका तटीय बस्तीलाई फल्यास बाढीको विशेष जानकारी दिने।



रणनीति ३ | खाद्य, पानी तथा स्वास्थ्य पूर्वतयारी


- ▶ मनसुन अघि नै प्रत्येक पालिकाको गोदाममा कम्तीमा १५ दिनको आपातकालीन खाद्य भण्डार राख्ने।
- ▶ खडेरीको अवस्थामा पिउने पानीको वैकल्पिक स्रोत (जस्तै पानी ट्यांकर, जमिनमुनिको पानी) पहिचान गरी राख्ने।
- ▶ एल निनोजन्य गर्मीमा हिटस्ट्रोकबाट बच्न स्वास्थ्य चेतना अभियान सञ्चालन गर्ने।
- ▶ धान रोपाइ ढिलो हुने अवस्थामा वैकल्पिक बाली (मकै, कोदो) प्रवर्द्धन गर्न कृषि कार्यालयसँग समन्वय।
- ▶ जल-जन्य रोग (झाडापखाला, टाइफाइड) को प्रकोप रोक्न पिउने पानी परीक्षण र क्लोरिनेशन।

रणनीति ४ | भूक्षय न्यूनीकरण तथा पूर्वाधार सुरक्षा

- ▶ मनसुन अघि सम्भावित पहिरो क्षेत्रमा वनस्पति रोपण, भिर रोक्ने पर्खाल (**retaining wall**) निर्माण।
- ▶ धार्चे, बारपाक, चुमनुत्री क्षेत्रका कच्ची सडकमा ढल निकास (**drainage**) मर्मत।
- ▶ पहिरोले थुन्न सक्ने खोलाहरूको (बुढी गण्डकी, चेपेखोला) प्रवाह मार्ग सफाइ।
- ▶ भूकम्पले कमजोर पारेका भिरहरूको पुनः भू-प्राविधिक मूल्यांकन (**geo-technical assessment**)।
- ▶ ग्रामीण सडक निर्माणमा एक्साभेटर प्रयोगमा कडाइ —माटो काटेर खसालिने प्रवृत्ति रोक्ने।

रणनीति ५ | समुदाय-आधारित विपद् तयारी (**CDR**)

- ▶ प्रत्येक वडामा स्थानीय विपद् व्यवस्थापन समिति (**LDMC**) गठन गरी एल निनो विशेष अभिमुखीकरण।
- ▶ महिला, बालबालिका, अपाङ्गता भएका व्यक्ति र जेष्ठ नागरिकलाई प्राथमिकतामा राखी निकासी अभ्यास (**mock drill**) सञ्चालन।
- ▶ गोरखाका चेपाङ, दलित र सिमान्तकृत समुदायसम्म स्थानीय भाषामा जोखिम सूचना पुर्याउने।
- ▶ स्थानीय पारम्परिक ज्ञान र अनुभवलाई विपद् जोखिम पहिचानमा समेट्ने।
- ▶ सामुदायिक भवन र विद्यालयहरूलाई विपद् केन्द्र (**safe shelter & information hub**) को रूपमा तयार गर्ने।











खण्ड पाँच

मनसुन पुर्वतयारी तथा प्रतिकार्य सम्बन्धि जिम्मेवार निकाय र मुख्य मुख्य जिम्मेवारी

५.१ जिम्मेवारी बाँडफाँड


मनसुनको समयमा हुन सक्ने विपद् जोखिमहरुको प्रभावित क्षेत्रहरु, त्यसको सम्भावित प्रभाव आदिलाई मध्यनजर गरी पूर्व तयारी अवस्थामा रहन साथै विपद्को समयमा खोज तथा उद्धार र राहत व्यवस्थापनका लागि गर्न सकिने सम्भावित क्रियाकलापहरु र जिम्मेवारी बाँडफाँड यसप्रकार गरिएको छ।

प्रभावित हुन सक्ने स्थान	संभावित प्रभाव	क्रियाकलाप	जिम्मेवार निकाय	सहयोगी निकाय	समयसीमा
<u>पहिरो/भुक्षय/बाढी</u>					
चुमनुब्री गा.पा. मा ५५०० जनसंख्या बाढी, पहिरो तथा खोला वा नदी कटानको उच्च जोखिममा रहेका छन् ।	<ul style="list-style-type: none"> पहिरोबाट घरबस्ती, खेतबारी तथा अन्य धनजनको क्षति हुन सक्ने । बाढीका कारण खोला तथा नदी तटीय जग्गा कटान भई जग्गा तथा बालीनाली नोक्सान हुन सक्ने । 	<ul style="list-style-type: none"> मौसम पूर्वसूचना संकलन र प्रशारणका लागि स्थानीय तह र स्थानीय विपद् व्यवस्थापन समितिलाई पत्राचार गर्ने । स्थानीय तह, स्थानीय विपद् व्यवस्थापन समिति र समुदाय बीच साझा सूचना प्रवाह गर्ने प्राप्त सूचना प्रभावित समुदायमा पुगे नपुगेको स्थानीय तह तथा स्था.वि. व्य. समितिका विपद् सम्पर्क व्यक्ति मार्फत् सुनिश्चित गर्ने । समुदायको सम्पर्क व्यक्तिले नियमित रुपमा संभावित बाढी तथा पहिरो 	जिल्ला विपद् व्यवस्थापन समिति, नगरपालिका, गाउँपालिका, स्थानीय विपद् व्यवस्थापन समिति	जिल्ला समन्वय समिति, विपद्को क्षेत्रमा काम गर्ने संघ सस्थाहरु, सुरक्षा निकाय, नीजि क्षेत्र, संचार माध्यम	मनसुनको अवधिभर निरन्तर
धार्चे गा.पा. मा १२६०० जनसंख्या बाढी, पहिरो तथा खोला/नदी कटानको उच्च जोखिममा रहेका छन्	<ul style="list-style-type: none"> बाढीले बगाएर समुदायमा धनजनको क्षति हुन सक्ने । 				
अजिरकोट गा.पा. मा ६९०० जनसंख्या बाढी तथा पहिरोको जोखिममा रहेका छन् ।					
वारापाक सुलिकोट गा.पा.मा १९२०० जनसंख्या बाढी तथा पहिरोको जोखिममा रहेका छन्। यी मध्ये ५० प्रतिशत उच्च जोखिममा छन्।					

सिरान्चोक गा.पा. मा १६६०० जनसंख्या बाढी, पहिरो तथा खोला नदी कटानको जोखिममा रहेका छन् ।		जाखिम क्षेत्रको अनुमन गर्ने, • जोखिम बढेमा पालिका वा स्था.वि. व्य. समितिका सम्पर्क व्यक्ति र प्रमुखलाई जानकारी गराउने । • बाढी तथा पहिरो प्रभावित हुन सक्ने समुदायमा खोज तथा उद्धारका लागि आवश्यक पर्ने तालिम प्राप्त जनशक्ति र सामग्रीहरूको नक्सांकन र व्यवस्थापन गर्ने । • बाढी पहिरोका कारण विस्थापित हुन पुगेका परिवारका लागि अस्थाई क्याम्पको लागि आवश्यक स्थान र साधनहरूको तयारी गर्ने। अत्यावश्यक राहत सामग्री वितरणको व्यवस्था तथा अनुगमन गर्ने । • जि.वि.व्य.समितिमा मनसुनका कारण भएको क्षति तथा राहत वितरण को विवरण अद्यावधिक गर्ने।			
आरुघाट गा.पा.मा १४७५० जनसंख्या बाढी तथा पहिरोको जोखिममा रहेका छन् ।					
भिमसेन थापा गा.पा.मा १२८०० जनसंख्या बाढी, पहिरो तथा खोला नदी कटानको जोखिममा रहेका छन् ।					
शहिद लखन गा.पा.मा १५६५० जनसंख्या बाढी पहिरो तथा खोला नदी कटानको जोखिममा रहेका छन् ।					
पालुडटार न.पा.मा २४२०० जनसंख्या बाढीपहिरो तथा खोला नदी कटानको जोखिममा रहेका छन् ।					
गोरखा न.पा.मा ३७४५० जनसंख्या बाढी पहिरो तथा खोला नदी कटानको जोखिममा रहेका छन् ।					

हिउँ असिना

चुमनुव्री गाउँपालिकाका सवै वडाहरू	जिल्लाको चुमनुव्रीका सवै क्षेत्र, धार्चे, वारपाक सुलिकोट र अजिरकोट गाउँपालिकाका अधिकांश क्षेत्रहरूमा अत्यधिक हिउँका कारण समुदाय घरभित्रै बस्न बाध्यहुन सक्ने।	असिना तथा हिउँ पर्न सक्ने समयलाई ध्यान दिई वालीनाली लगाउने, पूर्व तयारी स्वरूप खाद्यान्न सञ्चिति, दाउरा र ग्याँसको व्यवस्थापन तथा अन्य आवश्यक उपभोग्य सामग्रीहरूको व्यवस्थापन गर्ने । विपद आईपरेमा खोज तथा उद्धारका लागि	जिल्ला विपद व्यवस्थापन समिति, नगरपालिका, गाउँपालिका, स्थानीय विपद व्यवस्थापन समिति,	जिल्ला समन्वय समिति, विपदको क्षेत्रमा काम गर्ने संघ सस्थाहरू, सुरक्षा निकाय, नीजि क्षेत्र, संचार माध्यम	मनसुनको अवधिभर
धार्चे गाउँपालिकाका सवै वडाहरू					
अजिरकोट गाउँपालिकाका सवै वडाहरू					
वारपाक सुलिकोट गाउँपालिकाका सवै वडाहरू	प्रभावित समुदायमा आर्थिक उपार्जनका				
सिरान्चोक गाउँपालिकाका सवै वडाहरू					






१७





आरुघाट गाउपालिका सबै वडाहरू	क्रियाकलापहरू बन्द हुन सक्ने ।	मानव स्रोत तथा सामग्री व्यवस्थापन गर्ने ।			
भिमसेन थापा गाउपालिका सबै वडाहरू	प्रभावित समुदायमा घरवस्ती हरु हिउँले भत्काउन सक्ने र समुदाय जोखिममा पर्ने, विस्थापित हुन सक्ने	पालिका, स्था.वि.व्य. समिति तथा जि. वि. व्य. समितिमा हिउँ तथा असिनाले पारेको प्रभाव तथा क्षतिको विवरण र राहत वितरणको अभिलेख अद्यावधिक गर्ने ।			
शहिद लखन गाउपालिका सबै वडाहरू					
गण्डकी गाउपालिकाका सबै वडाहरू	जिल्लाका सबैजसो पालिकाहरूका साथै मुख्यतः तल्लो क्षेत्रका पालिकाहरू असिनाका कारण वालीनाली नोक्सान भई समुदायमा आर्थिक व्ययभार बढ्न सक्ने,				
गोरखा नगरपालिकाका सबै वडाहरू					

जिल्लामा वर्षायाम तथा मनसुनको समयमा हुन सक्ने पहिरो, बाढी तथा नदी कटान आदि विपद जोखिम न्यूनीकरण अन्तर्गत गरिने पूर्व तयारीका साथै उद्धार तथा राहत वितरण महत्वपूर्ण हुन आउँछ । यसका लागि जिल्ला भित्र पहिचान गरिएका तथा प्रयोग गर्न सकिने संभावित सुरक्षित आश्रय स्थलहरूको विवरण यस प्रकार रहेको छ ।










खण्ड छ

मनसुन पूर्वतयारी र प्रतिकार्य योजना

६.१ विपद् जोखिम न्यूनीकरणको पूर्वतयारी :

चरण १. सामान्य अवस्था :

विपद्को अवस्थामा पूर्वतयारीका लागि गरिने कार्यहरू :

जनप्रतिनिधि, कर्मचारी तथा समुदायमा यसको रोकथामका लागि अपनाउनु पर्ने उपायहरू सहित उच्च सतर्कता अपनाउन सूचना जारी गर्ने। जनप्रतिनिधि, कर्मचारी तथा स्वास्थ्य कर्मीहरूका लागि सुरक्षात्मक सामग्रीहरू खरिद गरी वितरण गर्ने।

- मातहतका संयन्त्रहरूको बैठक राखी आवश्यक पूर्वतयारी तथा सचेतनामुलक कामहरू गर्ने ।
- सरोकारवालाहरूसँगको बैठक आयोजना गर्ने तथा आयोजित बैठकहरूमा सहभागी हुने ।
- जिल्ला स्तरको आकस्मिक योजना तयार गर्ने र पालिकास्तरको आकस्मिक योजना तयारीका लागि पालिका तथा स्थानीय विपद् व्यवस्थापन समितिलाई पत्राचार गर्ने ।
- स्थानीय तहमा विपद् सम्बन्धी कार्ययोजना बनाउने र लागु गर्ने ।
- स्थानीय संचार माध्यमद्वारा विपद् पूर्व सूचना सम्बन्धी सूचना तथा जानकारी प्रकाशन प्रशारण गर्ने,

विपद्को अवस्थामा सञ्चालन गरिने कार्यक्रमहरू :

- स्थानीय विपद् व्यवस्थापन समितिलाई क्रियाशिल बनाउने
- पालिकाहरू, स्वास्थ्य संस्था तथा विपद् व्यवस्थापन समितिको माध्यमबाट विपदलाई मध्यनजर गरी नियमित रूपमा पालिकास्तरको अवस्था आँकलन प्रतिवेदन तयार गर्ने र सम्बन्धीत सरोकारवालाहरूलाई जानाकारी गराउने,
- सूचना, शिक्षा तथा जानकारीमुलक सामग्री तयार गरी समुदायमा सचेतिकरण गर्न सहजीकरण गर्ने,

चरण २ : सतर्क अवस्था :

सञ्चालन गरिने कार्यक्रमहरू :

स्थानीय विपद् व्यवस्थापन समितिलाई क्रियाशिल बनाई समुदायमा सचेतना अभियान सञ्चालन गर्ने

जिल्ला भित्र बढी जोखिममा रहेका व्यक्ति र समुदाय पहिचान गरी उच्च सतर्कताका साथ उनीहरूको अवस्था र गतिविधिहरूको अनुगमन गर्ने र त्यसको अभिलेख राख्ने ।

पालिकाको समन्वयमा स्थानीय विपद् व्यवस्थापन समिति, क्याङ्गे, खानेपानी उपभोक्ता समिति, सामुदायिक वन उपभोक्ता समिति, टोलटोलका प्रतिनिधि, विभिन्न समुह-समितिका पदाधिकारीहरू, महिला स्वास्थ्य स्वयं सेविका तथा स्वास्थ्य कर्मीहरूको सहयोगमा समुदायस्तरमा अपनाउनु पर्ने कुराहरूको बारेमा सचेतनामुलक सामग्रीवितरण तथा अभियान सञ्चालन गरी समुदाय सुसुचित भएको निश्चय गार्ने ।

चरण ३ : उच्च जोखिम अवस्था अन्तरगत सञ्चालन गरिने कार्यक्रमहरू :

- जिल्ला विपद् व्यवस्थापन समितिले पालिका तथा अन्य सरोकारवाला संस्था निकायहरूसँग समन्वय गरी स्वास्थ्य सन्देश तथा सेवा प्रवाहका लागि आवश्यक सामग्रीहरू व्यवस्थापन गरी प्रचार प्रसार गर्ने ।

१९ २

- जिल्लामा अवस्था आँकलन गर्ने र अति जोखिममा रहेका व्यक्ति र घरपरिवारलाई आवश्यक सहयोगको प्रवन्ध मिलाउने ।
 - हावाहुरी, चट्याङ्ग, असिना पानी, भारि वर्षाका समयमा समुदाय र घरपरिवारलाई घर बाहिर ननिस्कन सूचना जारी गर्ने ।
 - लाभग्राहीहरूलाई अत्यावश्यक काममा सरकारको निर्णय बमोजिम सेवा प्रवाहको व्यवस्थापन गर्ने ।
 - संरक्षण क्षेत्र व्यवस्थित गर्ने ।
 - राहत सामग्री, औषधी तथा स्वास्थ्य सामग्री व्यवस्थापन गर्ने ।
 - शव व्यवस्थापनको लागि संयन्त्र तयार गरी परिचालन गर्ने ।
 - स्वास्थ्य सेवा तथा उपचारका लागि तयार गरिएको सामाजिक सुरक्षा प्रवन्धको बारेमा जानकारी दिने।
- स्थानिय तह अनुसार विपद् व्यवस्थापनको लागि खुला क्षेत्र (ठाँउ) र हेली प्याडको विवरण देहायबमोजिम रहेको छ ।

क्र.सं.	स्थानिय तहको नाम	विपद् व्यवस्थापनको लागि खुला क्षेत्र (ठाँउ)	हेली प्याड
१	गोरखा नगरपालिका	छेपेटार, मझुवादेउराली भट्टबेसी, दशकिलो फाँट, रंगशाला, लक्ष्मिबजार, झिँगटे, फिनाम, ताप्ले, नारेध्वर	
२	पालुङटार नगरपालिका	लुङ्गाको बगैँचा, गुहाडाँडा, सिउडेनी, बेलटार, तल्लोफाँट नगर वन, लामबगैँचा, बिरुवाटार, तादिखोला, चुक्तिखोला, लाजिकोट	लुङ्गाको खेलकुद मैदान, आँपपिल गुहिय डाँडा, डुम्रेडाडा खेल मैदान, बडुडाँडा, माझटार, लामबगैँचा चौर, च्याङ्ली स्वास्थ्य चौकी कम्पाउण्ड, खेल मैदान मूलबारी, चुक्तिखोला र खारखोलाको दोभान चौर, कोटगढी खेल मैदान
३	भिमसेन थापा गाउँपालिका	माझथोक खेलकुद मैदान, ठुलो चौर खेल मैदान, सहिद स्मृति पार्क, कुलीगैरा खेलकुद मैदान, बालुवाटार खेलकुद मैदान, स्वास्थ्य चौकी हेली प्याड, चण्डी गैरा खेलकुद मैदान, बोर्लाङ खेलकुद मैदान, अमला भन्ज्याङ खेलकुद मैदान, महादेवटार खेलकुद मैदान	बगुवा हेलिप्याड, तान्द्राङ हेलिप्याड
४	शहिदलखन गाउँपालिका	लुदिफाँट, पोखरीडाँडा, मैलुङ, तिनमाने भन्ज्याङ	
५	बारपाक सुलिकोट गाउँपालिका	ताकुकोट रंगशाला, गाउँपालिका परिसर, बारपाक रंगशाला, निर्माणधिन गाउँपालिका स्तरिय १५ शैयाको अस्पताल	
६	गण्डकी गा.पा	खसटार, स्युरेनीटार, दरबुङ फाँट, फुजेल, मकैसिङ,	
७	अजिरकोट गाउँपालिका	भच्चेक, व्यारेक डाँडा, आर्मी टिखेल, विपि कोईराला रङ्गशाला, वडा नं.१,३ र ४ को खेल मैदान	भच्चेक, व्यारेक डाँडा
८	सिरानचोक गाउँपालिका	लाली गुरास खेल मैदान, थाम डाडा खेल मैदान, पहिरे खेल मैदान, मथुरे पोखरी परिषर, डाडाँगाउखेल मैदान, महटार पिकनिक स्पट, बडहरे रंगशाला, सुचन्द्र बलेखु खेल मैदान	
९	आरुघाट गाउँपालिका	द रिपल क्लवब मैदान, भवानि मा.वि.ग्राउण्ड, जल्कमारी मा.वि. ग्राउण्ड, आखेत ग्राउण्ड, वडा नं.-६ को वडा कार्यालय परिसर, सात दोबाटो खेल मैदान, धारापानी मा.वि.ग्राउण्ड लगायतका २७ वटा ठाउँहरू	डोडचेत खेलमैदान, भवानी मा.वि.ग्राउण्ड, आखेत खेलमैदान, घरेलु चौर आरुघाट-९





२० 





१०	धार्चे गाउँपालिका	गलमन, हुमचेत, गोइचेत, वडा नं.-२ को खेलकुद मैदानहरू	हेलीप्याडको संख्या ६ वटा रहेको ।
११	चुमनुत्री गाउँपालिका	चुमभ्याली, सिर्दिवास	सामागाउँ, साम्दो, स्यला, ल्हो, स्यो, लिहि, हिनाड गुम्बा, फिलिम जगतबगर, नामरुड, नाम्ला गुम्बा, गाप प्रोक, क्रयाक, सेराड, गुम्बा, विहि, चुम्लिड, सिपचेत, छेकम, डाक्यु, डाक्युलेर, लामाउँलार फर्पे , निले र मगुम्बा

६.२ समस्या तथा चुनौतिहरू र समाधानका उपायहरू


- जिल्लाको धेरैजसो भू-भाग पहाडी क्षेत्र हुनु र कतिपय क्षेत्रमा सडकसंजाल नपुगनु ।
- पहाडी र हिमाली क्षेत्रका कारण जिल्लाको सबै क्षेत्रमा वर्षभरी यातायातको सुविधा हुन नसक्नु ।
- समुदायमा विपद् जोखिमको बारेमा पर्याप्त ज्ञान नहुनु र विपद् जोखिम न्यूनीकरणका कामलाई सामुदायिक विकासको कामका रूपमा नलिनु ।

६.२.१ समस्या समाधानका लागि अपनाउनु पर्ने उपायहरू

- विपद् जोखिम न्यूनीकरणका लागि स्थानीय तह तथा सरोकारवाला संस्था निकायहरू मार्फत् समुदायमा सचेतीकरणका साथै साना अल्पिकरणका कार्यक्रम तर्जुमा गरी कार्यान्वयन गर्ने ।
- मनसुनको समयलाई ध्यान दिई जिल्ला भित्रको रणनीतिक सडकहरू वर्ष भरी सञ्चालनमा आउन सक्ने गरी तयारी अवस्थामा राख्ने ।
- गोरेटो तथा घोडेटो बाटोहरू सफा गरी सूचारु अवस्थामा राख्ने ।
- पहिरोको उच्च जोखिममा रहेका समुदायमा सचेतीकरण गर्ने र पूर्व तयारी अवस्थामा राख्ने ।
- विपद्को अवस्थालाई मध्यनजर गरी अस्थायी आश्रय स्थलहरूको पहिचान गर्ने र समुदायमा जानकारी गराउने ।
- विपद् आईहालेमा खोज तथा उद्धार कार्यलाई प्रभावकारी बनाउन जनशक्ति तथा सामग्री व्यवस्थापन चुस्त राख्ने ।
- विपद् जोखिममा रहेका वा अस्थायी आश्रयस्थलमा बसेका समुदायलाई आवश्यक राहत वितरणको व्यवस्था गर्ने ।
- समुदायस्तरमा चेकजाँच परिक्षणको दायरालाई बढाउन जिल्ला विपद् व्यवस्थापन समितिले सम्बन्धित निकायमा समन्वय गरी व्यवस्था मिलाउने ।

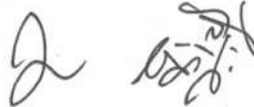
६.२.२ मनसुन विपद् जोखिमका सम्बन्धमा आगामी दिनमा जोड दिनुपर्ने कुराहरू

- मनसुनको कारण जिल्ला भित्र घटेका विभिन्न विपद्का घटनाहरूको सूचना जानकारी संकलन गर्ने ।
- विपद्को समयमा गर्नुपर्ने खोज तथा उद्धारका लागि अत्यावश्यक सामग्री व्यवस्थापन गर्ने र खोज तथा उद्धार टोलीलाई चुस्त राख्ने ।
- मनसुनको समयमा हुन सक्ने विपद् प्रभावितहरूका लागि राहत सामग्री व्यवस्थापन गर्ने ।
- विपद् जोखिम न्यूनीकरणका क्रियाकलापहरूको निरन्तर अनुगमन तथा नियमन गर्ने ।
- जोखिमयुक्त ठाउँ पहिचान गर्ने, ठाउँ व्यवस्थित गर्न आवश्यक समन्वय गर्ने ।
- जिल्लाको मनसुनजन्य विपद् सम्बन्धी तथ्यांक अद्यावधिक गर्ने र सम्बन्धित निकायमा जानकारी गराउने ।





२१







खण्ड सात

आपतकालिन प्रतिकार्य योजना

७. आपतकालिन कार्ययोजना

गोरखा जिल्लामा वर्षायाममा बाढीपहिरो, डुवान, हावाहुरी, असिना, चट्याङ जस्ता प्रकोपहरूका कारण जिल्लाका विभिन्न पालिकाहरूमा धनजनको क्षतिलाई न्यूनिकरण गर्न, सम्भावित प्रकोपको लागि पुर्व तयारी रहन र आवश्यक प्रतिकार्यका लागि ठोस कार्ययोजना तयार गर्नु अनिवार्य रहेकोले विभिन्न सरोकारवाला संस्था तथा निकायहरूसँगको छलफल र प्राप्त तथ्यांकहरूको आधारमा यो मनसुन आपतकालिन कार्ययोजना, २०८३ तयार पारिएको छ। मनसुन समयमा हुने आपतकालिन अवस्थामा विपद जोखिम न्यूनिकरण, खोज तथा उद्धार र राहत वितरण जस्ता कार्यहरू यसै कार्ययोजना बमोजिम हुनेछन्।

७.१ क्षेत्रगत कार्ययोजना

सि.नं.	क्रियाकलाप	जिम्मेवार निकाय	सहयोगी संस्था/निकाय	समय	कैफियत
१	<ul style="list-style-type: none"> जल तथा मौसम विज्ञान विभागका मौसम पूर्व सूचनाहरू संकलन गरी आवश्यक सर्तकताका लागि सम्बन्धित स्थानीय तह तथा सर्वसाधारणलाई जानकारी गराउने। पालिकाहरूसँगको समन्वयमा बाढी, पहिरो, हावाहुरी, असिना तथा डुवानको जोखिममा रहेका वस्तिहरूमा पूर्वसूचना दिने र प्रकोपबाट सतर्कताका लागि सञ्चार माध्यमहरूबाट प्रचार प्रसार गरी सुरक्षित रहन सूचित गर्ने। 	जिल्ला विपद् व्यवस्थापन र स्थानीय विपद् व्यवस्थापन समिति, जिल्ला आपतकालीन कार्य संचालन केन्द्र	नगर/गाँउपालिकाहरू र जिल्ला समन्वय समिति स्थानीय विपद् व्यवस्थापन समिति र गैसस	मनसुन अवधिभर	
२	<ul style="list-style-type: none"> खोज तथा उद्धारकालागि आवश्यक न्यूनतम सामग्री सहित टोलिलाई तयारी राख्ने, जिल्लामा रहेका खोज तथा उद्धारका लागि आवश्यक ठूला साधनहरू आवश्यक पर्नासाथ प्रयोगमा ल्याउन सकिने गरी राख्ने। स्थानीय व्यवस्थापन समितिलाई क्रियाशिल रही सम्बन्धित क्षेत्रको वस्तुगत अवस्था पहिचन तथा सुचना अझावधिक गर्न पालिकाहरू मार्फत जनकारी गराउने। 	जिल्ला विपद् व्यवस्थापन समिति, नगर/गाँउपालिकाहरू र जिल्ला समन्वय समिति	नगर/गाँउपालिकाहरू र जिल्ला समन्वय समिति स्थानीय विपद् व्यवस्थापन समिति र सुरक्षा निकाय स्थानीय विपद् व्यवस्थापन समिति र गैसस	मनसुन अवधिभर	
३	पालिकाहरूको मनसुन प्रतिकार्य पुर्वतयारी योजना तयार गर्न स्थानीय विपद् व्यवस्थापन समिति तथा पालिकाहरूमा पत्राचार गर्ने तयारी मनसुन प्रतिकार्य पुर्वतयारी योजनालाई जिल्ला आपतकालिन कार्य केन्द्रमा अझावधिक राख्ने।	जिल्ला विपद् व्यवस्थापन समिति	नगर/ गाँउपालिकाहरू र स्थानीय विपद् व्यवस्थापन समिति District Lead Support Agency (DLSA)	मनसुन अवधिभर	

[Handwritten signature]

[Handwritten signature]

२२

[Handwritten signature]


[Handwritten signature]

[Handwritten signature]




४	मौसम पूर्वानुमानका सुचनाहरूको आधारमा सम्बन्धित समुदायहरू तथा सरोकावालाहरूमा सर्तकता सन्देश पठाउने।	जिल्ला विपद व्यवस्थापन समिति, जिल्ला आपतकालिन कार्य सञ्चालन केन्द्र	नगर वा गाँउपालिकाहरू, स्थानीय विपद व्यवस्थापन समिति, (DLSA) तथा गैसस	मनसुन अवधिभर	
५	<ul style="list-style-type: none"> जिल्ला तथा स्थानीयस्तरमा राहन सामग्रीहरूको भण्डारणको व्यवस्था गर्ने। राहात समग्रीहरूको उचित भण्डारणको अनुगमान गर्ने। 	जिल्ला विपद व्यवस्थापन समिति, जिल्ला आपतकालिन कार्य सञ्चालन केन्द्र	नगर/गाँउपालिकाहरू, स्थानीय विपद व्यवस्थापन समिति, (DLSA) तथा गैसस	निरन्तर	
६	जिल्ला विपद पूर्वतयारी तथा प्रतिकार्य योजनालाई अझावधिक गर्ने।	जिल्ला विपद व्यवस्थापन समिति र गैसस	नगर/गाँउपालिकाहरू, स्थानीय विपद व्यवस्थापन समिति, (DLSA)	निरन्तर	
७	स्थानीय तहमा विपद प्रतिकार्य समुहहरूको गठन तथा परिचालन।	स्थानीय विपद व्यवस्थापन समिति	नगरपालिका तथा गाँउपालिकाहरू	निरन्तर	
८	विपद् पश्चात् महामारी फैलिन नदिन र स्वास्थ्य सेवा प्रवाहमा सर्तकता अपनाउन आवश्यक औषधि तथा अन्य उपकरण र औजारहरूको पूर्वतयारी गरी भण्डारण लयायत आवश्यक तयारी अवस्थामा रहने।	स्थानीय विपद व्यवस्थापन समिति, स्वास्थ्य संस्था, नगर/गाँउपालिका	जिल्ला विपद व्यवस्थापन समिति, प्रदेश विपद् व्यवस्थापन समिति र गैसस	निरन्तर	
९	<ul style="list-style-type: none"> जिल्ला विपद व्यवस्थापन समितिले जिल्लाका सबै स्थानीय तहहरू र जिल्ला स्थित सम्पूर्ण संस्था तथा निकायहरूसँग समन्वयात्मक भूमिका निर्वाह गरी मनसुनको कारण भएको क्षतिको विवरण तथा तथ्यांक संकलन गर्ने र राहत वितरण प्रकृत्यालाई प्रभावकारी बनाउने। क्षति अनुसार रहात तथा सहयोगको लागी संघीय सरकार, प्रदेश सरकार, स्थानीय सरकार तथा अन्य विपद् जोखिम न्यूनीकरणमा क्रियाशिल संस्थाहरूसँग समन्वय गर्ने साथै प्रतिकार्यका कामहरू व्यवस्थितरूपमा सञ्चालन गर्ने। 	स्थानीय विपद व्यवस्थापन समिति तथा नगरपालिका तथा गाँउपालिकाहरू	जिल्ला विपद व्यवस्थापन समिति, जोखिम न्यूनीकरण क्रियाशिल सरकारी गैरसरकारी संघसंस्था	निरन्तर	
१०	मनसुन पुर्व तयारी तथा प्रतिकार्यमा भए गरिएका कामहरूको अभिलेख राख्ने तथा सम्बन्धित निकायमा जानकारी गराउने।	जिल्ला विपद व्यवस्थापन समिति	नगर र गाँउपालिका, स्थानीय विपद व्यवस्थापन समिति, District Lead Support Agency (DLSA) तथा गैसस	निरन्तर	

गोरखा जिल्ला स्थित सम्पूर्ण स्थानीय तहहरू, विषयगत कार्यालयहरू, स्थानीय विपद व्यवस्थापन समितिहरू र अन्य संघसंस्थाहरूले यस मनसुनजन्य विपद प्रतिकार्य कार्ययोजना, २०८३ बमोजिम आ-आफना कार्ययोजनाहरू तयार गरी कार्यान्वयन गर्न सक्नेछन् साथै त्यसको जानकारी जिल्ला विपद व्यवस्थापन समितिमा गराउनु पर्नेछ।







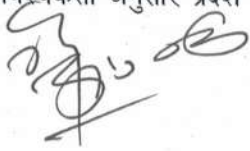


७.२ मनसुनजन्य विपद जोखिम न्यूनीकरण प्रतिकार्य योजना :

विपद/जोखिम	उच्च मध्यम जोखिममा रहेका घरधुरी जनसख्या	सहयोग दिनुपर्ने घरधुरी/जनसख्या	क्रियाकलाव तथा आवश्यक सहयोगको विवरण
पहिरो/भूक्षय/जग्गा कटान	२२५० घरपरिवार	२२५० घरपरिवार	<ul style="list-style-type: none"> पहिरो रोकथाम तथा नियन्त्रणका लागि तारजाली भर्ने ढुङ्गा र सिमेण्टको गारो लगाउने पहिरो क्षेत्रबाट पानीको भल तर्काउने,
बाढी/डुवान	३५० घरपरिवार	३५० घरपरिवार	बुढीगण्डकी, दरौंदी, चेपे, भुसुण्डी, हुडीखोला, मोदीखोला आदि खोलाका किनारमा तटबन्ध गर्ने ।
असिना/हिउँ	२५० घरधुरी	२५० घरधुरी	असिना प्रभावित किसानहरूलाई बीऊविजन, विषादी तथा अन्य कृषि सामग्री सहयोग गर्ने ।
महामारी (पानीजन्य रोगहरु/झाडापखाला/जण्डीस आदि)	१२०० घरधुरी	१२०० घरधुरी	<ul style="list-style-type: none"> खानेपानी उपभोक्ता समितिहरूलाई आ— आफ्नो खानेपानीका मुहानहरु रुपमा सफा गर्न लगाउने । खानेपानी योजनाहरुमा मनसुनका कारण क्षति भएमा मर्मत सम्भार गर्ने । स्वास्थ्य उपचारका लागि औषधी तथा सामग्रीहरुको उचितव्यवस्थापन गर्ने । मनसुनको समयमा हुन सक्ने विपदहरुमा समुदायमा सचेतना अभिवृद्धि तथा स्थानिय विपद व्यवस्थापन समिति परिचालन गर्ने,

सि न	विपद जोखिमहरु	राहत सामग्री आवश्यक पर्ने घरधुरी सख्या	आवश्यक पर्ने राहत सहयोग
१	बाढी, पहिरो, असिना, हावाहुरी, पानीजन्य, महामारी, आदि	४०५० घरपरिवार	सफा पानीको प्रवन्ध गर्नुपर्ने, हाईजिन किट—४१००, डिगनिटी किट — ४०००, खाद्यान्न प्याकेज— ४२००, राहत प्याकेज सेट सामग्री, व्ल्याङ्केट/कम्बल/म्याक्टीस— ९०००, पि—फोमम्याट्रेस— ९५०० मि, व्लीचिङ्गपाउडर—१००० केजी, औषधी र स्वास्थ्य उपकरणको प्रवन्ध । पूनर्लाभको तयारी समेत गर्नुपर्ने।

जिल्लाका सबै स्थानीय तह तथा सरोकारवाला संस्था वा निकायहरूले उल्लेखित क्रियाकलापहरु आ—आफ्नो वार्षिक कार्यक्रममा विपद् व्यवस्थापन शिर्षकमा समावेश गरी समन्वयात्मक रुपमा कार्यान्वयन गर्ने। साथै जिल्ला विपद् व्यवस्थापन समितिले आवश्यकता अनुसार प्रदेश तथा संघीय मन्त्रालयमा पनि समन्वय गर्नेछ।









खण्ड आठ

विषयगत क्षेत्र अनुसारको कार्य योजना

८.१. समन्वय, खोज तथा उद्धार

क्र.सं.	क्रियाकलाप	जिम्मेवारी	सहयोगी निकाय	समय
१	बाढी, पहिरो तथा डुवानको जोखिममा रहेका वस्तीहरूको पहिचान गरि पूर्व सूचना दिने र समुदायमा रहेका संचार माध्यमबाट प्रचार प्रसार गर्ने	स्था.वि.व्य.स.	(DEOC), पत्रकार महासंघ, स्थानीय तह	मनसुन सुरुपूर्व देखि निरन्तर
२	सामुदायिक एफ.एम. लगायत स्थानीय मिडिया मार्फत मनसुनपूर्व तयारी प्रचारप्रसार अभियान सञ्चालन गर्ने	जि.वि.व्य.स.	प्रत्येक स्थानीय तह	मनसुन सुरुपूर्व देखि निरन्तर
३	सुरक्षा निकायका इकाईहरू तथा समुदाय स्तरका तालिम प्राप्त स्वयम सेवकहरूको सम्पर्क सुचि तयार गर्ने	सुरक्षा निकायहरू	(DEOC), पत्रकार महासंघ, स्थानीय तह	जेष्ठ महिनाभित्र र मनसुन अगावै
४	संचारकर्मीहरूलाई www.hydrology.gov.np , mfd.gov.np , www.drrportal.gov.np का बारेमा जानकारी गराउने।	(DEOC)	पत्रकार महासंघ	मनसुन सुरुहुन पूर्व देखि निरन्तर
५	भारी उपकरण र आवश्यक न्यूनतम उद्धार सामग्री सहित तयारी अवस्थामा राख्ने	सुरक्षा निकायहरू	जि.प्रशासन कार्यालय, यातायात व्यवसायी	मनसुन अवधिभर
६	राहत सामग्रीहरूको उचित भण्डारण गर्ने तथा मौजुदा सामग्रीहरूको जांच/परिक्षण, अनुगमन गरी अध्यावधिक गर्ने	स्थानीय तह	ने.रे. सो. गोरखा र सुरक्षा निकाय	असार पहिलो हप्त भित्र
७	जिल्लामा निर्माणाधिन सडक पुलहरूको निर्माण कार्य वर्षा अगावै सम्पन्न हुने नदेखिएका स्थानमा तत्कालै बैकल्पिक मार्गको व्यवस्था गर्ने।	सम्बन्धित आयोजना	स्थानीय तह	मनसुन सुरुपूर्व देखि निरन्तर
८	जिल्ला आपत्कालीन कार्य संचालन केन्द्रलाई सर्तक अवस्थामा राख्ने।	जिल्ला प्रशासन कार्यालय	DEOC	निरन्तर
९	विपदको अवस्थामा तत्काल सडक सुचारु गराउन सक्ने गरी भारी उपकरण (Heavy equipment) तयारी अवस्थामा राख्ने साथै विपदका कारण अवरुद्ध हुनसक्ने अन्य सडकहरू तत्काल सुचारु गर्न तयार रहने	सम्बन्धित आयोजना, सुरक्षा निकायहरू, स्थानीय तह	जि.स.स., जि.वि.व्य.स., यातायात व्यवसायी,	मनसुन अवधिभर
१०	घटना लगत्तै र घटना पश्चात द्रुत सर्वेक्षण र सूचना संकलन गर्नका लागि तयारी गर्ने।	जि.वि.व्य.स.	वडास्तरीय वि.व्य.स.	विपद पश्चात तुरुन्तै
११	विपदको समयमा टेलिफोन सेवा लगायत इन्टरनेट सेवा सुचारु गर्न तयार रहने	जि.वि.व्य.स., नेपाल टेलिकम, सम्बन्धित सेवा प्रदायक संस्था	स्थानीय तह, जिल्ला प्रशासन कार्यालय	निरन्तर

[Handwritten signature]

[Handwritten signature]

२५

२

[Handwritten signature]

[Handwritten signature]



१२	विपदको समयमा विद्युत् सेवा सुचारु गर्नका लागि तयारी अवस्थामा रहने	नेपाल विद्युत प्राधिकरण	स्थानीय तह, जिल्ला प्रशासन कार्यालय	मनसुन सुरुपूर्व देखि निरन्तर
----	---	-------------------------	-------------------------------------	------------------------------

द.२ अस्थायी आवास तथा गैर्हखाद्य सामाग्री :

क्र.सं.	क्रियाकलाप	जिम्मेवारी	सहयोगी निकाय	समय
१	अस्थायी आवासको लागि सुरक्षित स्थानको पहिचान तथा अद्यावधिक गर्ने।	स्था.वि.व्य.स.	सुरक्षा निकायहरू	असार १५ गतेभित्र
२	साझेदार संस्थाहरू सँग भएको राहत सामाग्रीहरूको परिमाण तयार गर्ने।	गैसस महासंघ	ने.रे.सो. गोरखा	असार १५ गतेभित्र
३	गैह्र खाद्य सामाग्री उपलब्ध गराउन सक्ने विक्रेताहरू पहिचान गरी उनीहरूसँग आपतकालिन अवस्थामा सामान उपलब्ध गराउने सम्झौत गर्ने।	उ.वा.संघ गोरखा र चेम्बर अफ कमर्श गोरखा	स्थानीय तह	असार १५ गतेभित्र
४	महिला र बालबालिका मैत्री स्थानको लागि टेन्टको व्यवस्थापन साथै बिपद्को पुर्नानुमान गरी न्युनतम बन्दोबस्तीका सामाग्रीहरू व्यवस्थापन गर्ने।	ने.रे.सो. गोरखा	स्था.वि.व्य.स. सुरक्षा निकायहरू	असार १५ गतेभित्र
५	स्थानीयस्तरमा शिविर निर्माण तथा व्यवस्थापन सम्बन्धी तालीम प्राप्त स्वयंसेवक पहिचान गरी परिचालनका लागि तयारी अवस्थामा रहने।	स्थानीय तह	वडास्तरीय वि.व्य.स.	असार १५ गतेभित्र
६	अस्थायी आवास व्यवस्थापनका लागि सरोकारवाला निकायसँग सहजीकरण गर्ने।	जिल्ला समन्वय समिति	जिल्ला प्रशासन कार्यालय	मनसुन सुरु हुनुपूर्व निरन्तर

द.३ स्वास्थ्य तथा पोषण :

क्र.सं.	क्रियाकलाप	जिम्मेवारी	सहयोगी निकाय	समय
१	मनसुनी प्रकोपका कारण सरुवा रोग, महामारी फैलिन नदिन आवश्यक तयारी गर्ने। महामारी र मनसुन प्रभावले हुन सक्ने कुपोषण हुन नदिन स्वास्थ्यकर्मी परिचालनका लागि तयारी अवस्थामा रहने तथा सतर्कता अपनाउने।	स्वास्थ्य कार्यालय, सम्बन्धित स्थानीय तहका स्वास्थ्य शाखा र खाद्य तथा पोषण सुधार आयोजना	सम्बन्धित स्थानीय तहमा क्रियाशिल गैससहरू	मनसुन सुरु हुनु पूर्व
२	अत्यावश्यक औषधी तथा औषधीजन्य सामाग्री व्यवस्थापन (स्टक समेत)	स्वास्थ्य कार्यालय, सम्बन्धित स्थानीय तहका स्वास्थ्य शाखा	जिल्ला प्रशासन कार्यालय	असार महिना भित्र
३	विपद्को समयमा मानवीय क्षति हुनसक्ने हुँदा, रक्त संचार सेवा केन्द्रको संचालन तथा रगत भण्डारणको व्यवस्था मिलाउने।	ने.रे.सो. गोरखा, सरकारी तथा निजी अस्पतालहरू	स्वास्थ्य चौकी, सम्बन्धित स्थानीय तहका स्वास्थ्य शाखा	मनसुन सुरु हुनु पूर्व (निरन्तर)

[Handwritten signature]

[Handwritten signature]

[Handwritten signature]

[Handwritten signature]



४	मनसुनको समयमा अस्थायी स्वास्थ्य शिविर संचालन गर्नु पर्ने अवस्थाको लागि आवश्यक स्वास्थ्य कर्मी तथा सामग्रीहरू तयार राख्ने ।	सरकारी तथा निजी अस्पतालहरू	स्वास्थ्य कार्यालय, सम्बन्धित स्थानीय तहका स्वास्थ्य शाखा, जिल्ला प्रशासन कार्यालय	असार महिना भित्र
५	मनसुनको समयमा विपद्को घटना घटेमा तत्काल परिचालन हुन सक्ने गरि एम्बुलेन्सहरूको (Ambulance) तयारी गर्ने ।	स्वास्थ्य कार्यालय, सम्बन्धित स्थानीय तहका स्वास्थ्य शाखा	स्थानीय तहका स्वास्थ्य शाखा, ने.रे.सो., DEOC	निरन्तर

८.४ खाद्य सामग्री :

क्र.सं.	क्रियाकलाप	जिम्मेवारी	सहयोगी निकाय	समय
१	खाद्य सामग्रीको मौज्जात विवरण अध्यावधिक	उ.वा.संघ र चेम्बर अफ कमर्श गोरखा	खाद्य र खाद्य तथा पोषण सुधार आयोजना	मनसुन सुरु हुनु पूर्व
२	आयोडिन युक्त नुनको आपूर्ति व्यवस्थापनको लागि तयारी अवस्थामा रहने (कम्तिमा १ महिनाको लागि)	उ.वा.संघ र चेम्बर अफ कमर्श गोरखा	स्थानीय तह	असार १५ भित्र
३	जिल्ला स्थित निकाय तथा मातहतमा रहेको सवारी साधन, कृषि प्राविधिकहरूलाई तयारी अवस्थामा राख्ने ।	कृषि ज्ञान केन्द्र, गोरखा	प्रधानमन्त्री कृषि आधुनिकीकरण आयोजना र यातायात व्यवसायी	निरन्तर
४	मनसुनको समयमा खाद्यान्न (कृषि) क्षेत्रमा हुनसक्ने सम्भावित क्षती तथा प्रकोपका बारेमा सामुदायीक संचार माध्यमबाट प्रचारप्रसारको गर्ने ।	स्थानीय तहका कृषि शाखा	स्था.वि.व्य.स.	निरन्तर
५	किसानहरूलाई जल तथा मौसम सम्बन्धि दैनिक जानकारी दिने ।	स्थानीय तहका कृषि शाखा	स्था.वि.व्य.स.	निरन्तर

८.५ संरक्षण :

क्र.सं.	क्रियाकलाप	जिम्मेवारी	सहयोगी निकाय	समय
१	मनसुनको समयमा हुने घटनामा अति सवेदनशिल विशेष हेरचाह गर्नुपर्नेका लागि हाइजिन किट, डिग्नीटी किट तयारी अवस्थामा राख्ने,	जिल्ला स्वास्थ्य कार्यालय	स्थानीय स्वास्थ्य शाखा	मनसुन सुरु हुनु पूर्व
२	वालवालिकामा हुन सक्ने हिसा, दुरव्यवहार, यौन शोषण लगायतका कुरामा काम गर्न बाल संरक्षण परिचालन गर्न तयारी गर्ने	स्थानीय संरक्षण शाखा, जिल्ला प्रहरी कार्यालय	स्थानीय तह, सुरक्षा निकायहरू	निरन्तर
३	समुदायमा हुन सक्ने लैंगिक हिसा मानव वेचबिखान तथा अन्य संरक्षण जोखिमका नियन्त्रणको लागि तयार रहने,	स्थानीय वडाहरू, कार्यरत गैर सरकारी सस्थाहरू	सुरक्षा निकायहरू, प्रहरी चौकी तथा स्थानीय तहका समाजिक विकास शाखा	निरन्तर

[Handwritten signature]

[Handwritten signature]

२७

[Handwritten signature]

[Handwritten signature]

[Handwritten signature]



४	मनसुन विपदको घटनामा परिवार विहिन वा अभिभावक गुमाउन सक्ने बालबालिकाहरुका लागि तत्काल राहत तथा वन्दोवस्तीको लागि तयारी अवस्थामा रहने	स्थानीय तह	स्वास्थ्य कार्यालय, स्थानीय वडा कार्यालय तथा जिल्ला प्रशासन कार्यालय	निरन्तर
---	--	------------	--	---------

५.६ खानेपानी, स्वच्छता तथा सरसफाई :

क्र.सं.	क्रियाकलाप	जिम्मेवारी	सहयोगी निकाय	समय
१	मुख्य मुख्य खानेपानी मुहानहरुलाई व्यवस्थित गरी वर्षाको समयमा क्षति हुन नदिने ।	खानेपानी सरसफाई तथा डिभिजन कार्यालय	स्थानीय तह, उपभोक्ता समुहहरु,	असार महिना भित्र
२	अस्पताल, बिद्यालय, सुरक्षा निकाय तथा मानविय आवास क्षेत्रमा ढक्कट प्दत तयारी अवस्थामा राख्ने,	जिल्लामा कार्यरत गैर सरकारी संघ संस्थाहरु, स्वास्थ्य कार्यालय	स्थानीय स्वास्थ्य शाखा, क्रियाशिल गैसस संघ संस्थाहरु	असार महिना भित्र
३	मनसुनको समयमा विपदले गर्दा ढल तथा फोहोर व्यवस्थापनमा पर्ने चापको लागी आवश्यक तयारी गर्ने	खानेपानी सरसफाई तथा डिभिजन कार्यालय, स्थानिय तह	खानेपानी तथा ढल व्यवस्थापन आयोजना, स्थानीय तह	असार १५ गते भित्र
४	मनसुनले गर्दा खानेपानी सेवा अवरुद्ध हुन सक्ने हुँदा अत्यावश्यक अवस्थामा खानेपानीका लागी टैंकर तयारी अवस्थामा राख्ने ।	स्थानीय पालिकाहरु, खा.स. तथा डि. कार्यालय,	उद्योग बाणिज्य संघ, खानेपानी व्यवसायीहरु	असार महिना भित्र
५	आपत्कालीन अवस्थामा अस्थायी शौचालय निर्माणका लागी तयार गर्ने (आवास व्यवस्थापन क्षेत्रसँग सम्बन्धित निकायसँग समन्वय गर्ने।)	स्थानीय तह	जिल्ला समन्वय समिति	मनसुन सुरु हुनु पूर्व र निरन्तर

(Handwritten signature)

(Handwritten signature)

(Handwritten signature)

(Handwritten signature)



खण्ड नौ

सम्बन्धित कार्यालयहरूसंग उपलब्ध स्रोत साधन र सम्पर्क विवरण

९.१ निकायगत विपद् उद्धार/राहत सामाग्रीको अवस्था

जिल्ला प्रशासन कार्यालय, गोरखायमा भण्डारण गरिएका राहत सामाग्रीको विवरण

सि.नं.	विपद् उद्धार/राहत सामाग्रीको विवरण	परिमाण	अवस्था
१	त्रिपाल		
२	ब्लाङ्केट		
३	गमबुट		

सुरक्षा निकाय र विपद्सँग सम्बन्धित अन्य निकायसँग रहेका राहत सामाग्रीहरूको विवरण:
नेपाली सेना

सि.नं.	विवरण	एकाई	परिणाम	अवस्था	कै.
१	५ के.जी.ABC फायर एक्स्टिङ्ग गुईसर	गोटा	३	साबुत	
२	फायर प्रुफ बुट	जोर	५	साबुत	
३	ब्याक बोर्ड विथ स्त्याण्ड	गोटा	१	साबुत	
४	फायर फायरिङ्ग हेल्मेट विथ फेसिल	गोटा	४	साबुत	
५	फायर प्रोटेक्टिप सुट	जोर	३	साबुत	
६	फ्याक्स हुड	जोर	३	साबुत	
७	वाटर प्रुफ ज्याकेट	गोटा	१०	साबुत	
८	लाईफ बोय	गोटा	३	साबुत	
९	श्रो ब्याग	गोटा	४	साबुत	
१०	बोल्ट कटर (२४/४२ ईन्च)	गोटा	२	साबुत	
११	क्याराबिना हुक	गोटा	८	साबुत	
१२	डायानामिक रोप १०० मिटर	रोल	२	साबुत	
१३	फायर बिटर	गोटा	२	साबुत	
१४	फ्लोटिङ्ग रोप	रोल	१	साबुत	
१५	वाटर रेस्क्यू हुईसेल	गोटा	१	साबुत	
१६	चेन-स(ईलेक्टिक १ ८ईन्च)	गोटा	१	साबुत	
१७	कार्पेन्टर हेन्डसब (६०से.सी)	गोटा	१	साबुत	
१८	बुल्ड ग्रिप	गोटा	१	साबुत	
१९	आईप्रोटेक्सन	गोटा	२	साबुत	
२०	नि-प्याड	जोर	२	साबुत	
२१	डक्स माक्स	गोटा	१	साबुत	
२२	ईयरप्रोटेक्सन	गोटा	२	साबुत	
२३	मेडिकल First Aid Bag	गोटा	१	साबुत	



सि.नं.	विवरण	एकाई	परिणाम	अवस्था	कै.
२४	हार्ड नेकल ग्लोभ्स	जोर	४	साबुत	
२५	हार्नेस	गोटा	१	साबुत	
२६	सिट हार्नेस	गोटा	१	साबुत	
२७	लाईभ लाईन रोप (१००.मि.)	रोल	१	साबुत	
२८	स्न्याच ब्लक (सिङ्गल)	गोटा	१	साबुत	
२९	क्याराबिना हुक	गोटा	१३	साबुत	
३०	प्लाष्टिक हेलिमेट	गोटा	२०	साबुत	
३१	पिक	गोटा	५	साबुत	
३२	साबेल	गोटा	५	साबुत	
३३	क्लाईम्बिङ्ग रोप	क्वायल	४	साबुत	
३४	चेस्ट हार्नेस	गोटा	५	साबुत	
३५	स्टेचर	गोटा	५	साबुत	
३६	क्रोबार हुक	गोटा	५	साबुत	
३७	वाटर प्रुफ ज्याकेट	गोटा	१०	साबुत	
३८	जेनेरेटर	सेट	१	साबुत	
३९	फायर एक्स्टिङ्ग गुईसर (२ के.जी.)	गोटा	१	साबुत	
४०	गल	गोटा	४	साबुत	
४१	घन	गोटा	४	साबुत	
४२	मेघा फोन	गोटा	३	साबुत	
४३	फायर प्रुफ बडि ज्याकेट	सेट	२	साबुत	
४४	ऐ.को टोपी	सेट	२	साबुत	
४५	ऐ.को पन्जा	जोर	२	साबुत	
४६	ऐ.को जुता	सेट	२	साबुत	
४७	अक्सिजन सिलिण्डर	गोटा	२	साबुत	
४८	चेन-स आरा	गोटा	२	साबुत	
४९	माक्स	गोटा	२	साबुत	
५०	मल्टि स्टेचर	गोटा	१	साबुत	
५१	झुमर/पल्ली	गोटा	४/४	साबुत	
५२	वायर कटर	गोटा	२	साबुत	
५३	फायर स्वाटर	गोटा	४	साबुत	
५४	ब्याग प्याक पानी पम्प	गोटा	२	साबुत	
५५	फायर रक	गोटा	२	साबुत	
५६	जम्प सुट	गोटा	२	साबुत	
५७	हेलमेट	गोटा	५	साबुत	
५८	साबेल/हेम्बर तथा औजार	गोटा	२/१	साबुत	
५९	पन्जा	गोटा	६	साबुत	
६०	Fire Swatter	गोटा	४	साबुत	
६१	Fire Rake	गोटा	३	साबुत	

15

३०

2



सि.नं.	विवरण	एकाई	परिणाम	अवस्था	कै.
६२	Fire Rake Hoe	गोटा	४	सावुत	
६३	Wate Back Pack	गोटा	२	सावुत	
६४	Dango Dress	गोटा	१	सावुत	
६५	Safty Goggles	गोटा	८	सावुत	
६६	Safty Helmet Yellow	गोटा	४	सावुत	
६७	Safty Helmet White	गोटा	२	सावुत	

नेपाल प्रहरी:

सि.नं.	विपद् उद्धार/राहत सामग्रीको विवरण	परिमाण	अवस्था
१	बाल्टी	५१	सावुत
२	रेस्क्यु हेल्मेट	९१	सावुत
३	फस्ट एण्ड बक्स	१६	सावुत
४	स्टेचर	४७	सावुत
५	बन्चरो	५२	सावुत
६	लाईफ ज्याकेट	५८	सावुत
७	डोरी	४१	सावुत
८	सावेल	२०६	सावुत
९	गैची	१७९	सावुत
१०	छिनो	१४	सावुत
११	हाते आरा	२२	सावुत
१२	गल	१०६	सावुत
१३	ड्युव	८	सावुत
१४	रुख काट्ने मेसीन	३	सावुत
१५	कोदालो	३३	सावुत
१६	मेगाफोन	९	सावुत
१७	ह्यामर	२१	सावुत
१८	पानी बुट	१०१	सावुत
१९	fire Extinguisiher	१४	सावुत
२०	जंगीआरा	१०	सावुत
२१	सेप्टी बेल्ड	१४	सावुत
२२	भन्याड	७	सावुत
२३	हसिया	२३	सावुत
२४	बोल्ड कटर	२	सावुत
२५	कंक्रीट डिल मेसीन	१	सावुत
२६	घन	४१	सावुत
२७	पन्जा	२९	सावुत
२८	पाल	४६	सावुत
२९	टेन्ट	९	सावुत
३०	fire fighting suit	९	सावुत

[Handwritten signature]

[Handwritten signature]

३१

[Handwritten signature]

[Handwritten signature]

[Official stamp and signature]
नेपाल सरकार
गृह मन्त्रालय
संलग्न प्रशासन कार्यालय
गोरखा

३१	head torch	१	सावुत
३२	fire proof blanket	३	सावुत
३३	back pack pump 20 l.	३	सावुत
३४	water bottle	४	सावुत

सशस्त्र प्रही बल नेपाल

Collapsed Structure Search And Rescue Equipment(CSSR)

सि.नं.	सामग्रीको नाम	सावुत संख्या	बेसावुत संख्या	बेसावुत हुनुको कारण	कै.
१	पिक	१५	-		
२	सावेल	८	-		
३	फरुवा	११	-		
४	घन	११	-		
५	गल	११	-		
६	बन्चरो	१	-		
७	जंगी आरो	१	-		
८	हाते आरो	३	-		
९	हेल्मेट (पहेलो उद्धारको)	३१	-		
१०	छिन्नो	१	-		
११	कंक्रीट ड्रिल मेशिन	२	-		
१२	बोल कटर	१	-		
१३	पेट्रोल चैन स	३	-		
१४	स्टेचर	१	-		
१५	क्रोवार	१	-		
जम्मा		१०३	-		

Rope Rescue Equipment

सि.नं.	सामग्रीको नाम	सावुत संख्या	बेसावुत संख्या	बेसावुत हुनुको कारण	कै.
१	Figure 8 Oesender	१	-		
२	Seat Harnesh	११	-		
३	Pully Single	६	-		
४	Jummer	५	-		
५	Tape Sling Long	१	-		
६	Tape Sling Short	१	-		
७	Throw Bag	२	-		
८	Unlock Carabiner	१	-		
९	Air Mattress	१	-		
१०	Helmet for Mountain Rescue	१	-		
११	Snow Lock Carabiner	४	-		
१२	Auto Lock Carabiner	१	-		
१३	Self Breaking	१	-		
१४	Head Lamp	१	-		

[Handwritten signature]

[Handwritten signature]

३२
[Handwritten signature]

[Handwritten signature]

[Handwritten signature]



१५	Water Bottle	१	-		
१६	Rescue Knife	१	-		
१७	Prushic Rope Loped Sling	१	-		
१८	Static Rope	२०० मि.	-		
१९	Dynamic Rope	१० मि.	-		
२०	Rubber Tube	१	-		
२१	Chest Harness	४	-		
२२	Ascender Jammer	१	-		
२३	Lock Carabineer	१	-		
२४	Life Jacket	२५	-		
२५	Rescue Helmet	१	-		
२६	Rotary Rescue Saw (ब्लेड नभएको)	१	-		
२७	Rescue Gloves	५	-		
२८	Figure 8 Oesender	१	-		
२९	Gir Gir	१	-		
३०	Anchor plate	७	-		
जम्मा		८०			

Fire Fighting Equipment

सि.नं	सामग्रीको नाम	साबुत संख्या	बेसाबुत संख्या	बेसाबुत हुनुको कारण	कै.
१	Jet shooter	४	१		
२	Fire fighting suite	५	-		
३	Fire extinguisher	७	-		
४	Fire Rake Hoe	१	-		
५	Fire Fighting Equipment Set	१	-		
६	वाते (एकपट्टी/दुबै पट्ट)	६/६	-		
७	water pump	१			
जम्मा		३१	१		

वि.ओ.पि. साम्दोमा रहेको विपद् उद्धार सामग्रीहरूको विवरण

Rope Rescue Equipment

सि.नं.	सामग्रीको नाम	साबुत संख्या	बेसाबुत संख्या	बेसाबुत हुनुको कारण	कै.
१	Seat Harness	२	-		
२	Chest Harness	१	-		
३	Screw Carabiner	१	-		
४	Rope 10 mm	२००	-		
५	Helmet	१	-		
६	Rapping Gloves	१	-		

[Handwritten signature]

[Handwritten signature]

३३

[Handwritten signature]

[Handwritten signature]

[Handwritten signature]



७	Double Pulley	४	-		
८	Jumar	४	-		
९	Slings 120 Cm	४	-		
१०	Heads Lamp	४	-		
११	Fire Extinguisher	२	-		
१२	Figure 8	२	-		
जम्मा		४१			

Water Rescue Equipment

सि.नं.	सामग्रीको नाम	साबुत संख्या	बेसाबुत संख्या	बेसाबुत हुनुको कारण	कै.
१	Life Jacket	१०	-		

Fire Fighting Equipment

सि.नं.	सामग्रीको नाम	साबुत संख्या	बेसाबुत संख्या	बेसाबुत हुनुको कारण	कै.
१	Fire Extinguisher	२	-		

सुरक्षा बेश आरुघाटमा रहेको विपद् उद्धार सामग्रीहरूको विवरण

Collapsed Structure Search And Rescue Equipment(CSSR)

सि.नं.	सामग्रीको नाम	साबुत संख्या	बेसाबुत संख्या	बेसाबुत हुनुको कारण	कै.
१	सेतो हेल्मेट	९	-		
२	पहेलो हेल्मेट	५	-		
३	सेन्सर हेड लाईट	२	-		
४	ईमर्जेन्सी लाईट	१	-		
५	लेड लाईट	२	-		
६	मेगा फोन	१	-		
७	टि. आम्स	१	-		
८	ह्याक्सो	१	-		
९	कटिङ रेटी	२	-		
१०	मेटल कटर	१	-		
११	चेन्स (पेट्रोल)	१	-		
१२	चेन्स ईलेक्ट्रिक	१	-		
१३	हेम्बर	२	-		
१४	टुल बक्स	१	-		
१५	गल	१	-		
१६	सावेल	२	-		
जम्मा		३३			

Rope Rescue Equipment

सि.नं.	सामग्रीको नाम	साबुत संख्या	बेसाबुत संख्या	बेसाबुत हुनुको कारण	कै.
१	रोप	७	-		
२	चेस्ट हार्नेस	३	-		

[Handwritten signature]

[Handwritten signature]

३४ *[Handwritten signature]*

[Handwritten signature]

[Handwritten signature]



३	ग्लोब्स	४	-		
जम्मा		१४			

Water Rescue Equipment

सि.नं.	सामग्रीको नाम	साबुत संख्या	बेसाबुत संख्या	बेसाबुत हुनुको कारण	कै.
१	Life Jacket	१	-		
२	वाटर माक्स	१५			
३	वाटर गक्स	१०			
जम्मा		२६			

Fire Fighting Equipment

सि.नं.	सामग्रीको नाम	साबुत संख्या	बेसाबुत संख्या	बेसाबुत हुनुको कारण	कै.
१	फायर ब्याडकेट	१	-		
२	फायर सुट	२	-		
३	फायर एक्विटडगुईसर	३	-		
जम्मा		६			

हेभी इक्वीपमेण्ट सम्बन्धी विवरण

सि.नं.	निकाय	साधानको नाम	संख्या	कैफियत
१	गोरखा नगरपालिका	जेसिवि	१	
२	११ किलो छेपेटार भालुधार सडक योजना	लोडर	१	
३	पालुडटार नगरपालिका	जेसिवि	१	मर्मत योग्य
४				
५				
६				
७				
८				
९				
१०				
११				
१२				
१३				
१४				
१५				

[Handwritten signature]

[Handwritten signature]

[Handwritten signature]

[Handwritten signature]


९.५. जिल्लामा रहेका एम्बुलेन्सको विवरण.

जिल्लामा रहेका एम्बुलेन्सको विवरण

पालिको नाम	सि. नं.	स्वमित्व	सवारी साधन नम्बर	चालु अवस्थामा		एम्बुलेन्सको प्रकार	एम्बुलेन्स चालकको नाम	एम्बुलेन्स चालकको सम्पर्क नं.	
				रहेको	नरहेको				
गोरखा नगर पालिका	१	आमा वा अस्पताल गो.न.पा.—६	वा.१ च. ५६३७		√	ग			
	२	मनासलु बचत तथा ऋण सहकारी संस्था, गो.न.पा.—६	ग.२ च. ५८	√		ग	खिल वहादुर सुनार	९८४६७०४३८८	
	३	नेपाल रेडक्रस सोसाईटी गो.न.पा.—६	वा.४ प. ९३५३	√	√	ग	शिवलाल नेपाली	९८५६०४३९०४	
	४	गोराखा उद्यमशिल बचत तथा सहकारी संस्था लिमिटेड	ग.१ च. ९८८५	√		ग	अवदुल कदार	९८५६०४०८३०	
	५	जिल्ला अस्पताल गोरखा, गो.न.पा.—६	ग.१ च. २४०६,	√		ग	हरीशरण गोदार		
	६		ग.१ झ २६१	√		ग	कमल बसेल	९८४६०५६२२१	
	७	कोमल ब. स्मृति प्रतिष्ठान, गो.न.पा.—८	वा.१४ च. ३२१०		√	ग			
	८	गोरखा उद्योग वाणिज्य संघ	ग.२ च. ७६९७	√		ग	देवहरी गोदार	९८०१३२११५६	
	९	सुर्योदय उवा लकव छेबेटार, गो.न.पा.—१०	ग.२ च. ७४९४	√		ग	जंग वहादुर लामा	९८४६२५४४९१	
	१०	भारतिय भू.पू. सैनिक कल्याणकारी संघ, गो.न.पा.—६	वा.१ च. ३०६७	√		ग	सुरेन्द्र पाठक	९८०१०४३९२६	
	११	जलविरे महिला वन उपभोक्त समुह ३ किलो, गो.न.पा.—१३	वा.१ च. २८३७	√		ग	तेज वहादुर थापा	९८४०४४०७९३	
	१२	तारानगर स्वास्थ्य चौकी, गोरखा न.पा.—१२	वा.१ झ.४०९	√		ग	चेत वहादुर थापा	९८०६७२०८८०	
	१३	उद्योग वाणिज्य संघ गोरखा	ग.१ च. १८६९		√	ग			
	१४	एपोलो हस्पिटल प्रा.लि. गो.न.पा.—६	ग.३ च. १५०८	√		ग	रविन कुमार थापा		
	१५	मिलिजुली महिला समुह गो.न.पा.—११ गोरखा	वा.२ च. ७०३३	√		ग	विष्णु श्रेष्ठ		
	१६	गोरखा नगर पालिका	ग १ भूम ५८२	√		ग	दल बहादुर राना		
	१७	गोरखा नगर पालिका	ग १ भूम ५८३	√		ग	राजकुमार बस्नेत		
	१८	मान ब. नित्य कुमारी स्मृति प्रतिष्ठान फिनाम गो.न.पा.—४	ग.३ च. ८६७	√		ग	विष्णु नेपाली		
	पालुङ्गा	१	मंगलेश्वर सांस्कृतिक मञ्च च्याङ्गी प्रा.न.पा.—७	ग.१.च ९६६०		√	ग	दयाराम न्यौपाने	



Handwritten signatures and initials at the bottom of the page, including a large signature on the left and several smaller ones on the right.

	२	आँपपिपल अस्पताल, पा.न.पा.—३	ग.२ च. २७३५	v		ग	कृष्ण गुरुङ्ग	९८४६२०८७१०
	३	श्री सिद्धि गोरखाभारतिय भू.पु समुह,गो.न.पा.—९	ग.२.च ७३५०	v		ग	चित्र वहादुर थापा	९८४२२७५५००
	४	धुवाकोट स्वास्थ्य चौकी पा.न.पा.—८	ग.१ झ ३९३	v		ग	एक वहादुर थापा	९८४६१२५८३२
	५	खोप्लाङ्ग स्वास्थ्य चौकी, पा.न.पा.— ५	ग.१ झ ४०६	v		ग	नितेस नगरकोटी	९८०६५५५४९२
	६	लिंगगि बढौँडा स्वास्थ्य चौकी, पा.न.पा.—५	ग.१ झ. ४१०	v		ग	शान्तमान श्रेष्ठ	९८०४१५२७७३
	७	गाइखुर स्वास्थ्य चौकी पा.न.पा.— ६	ग.१ झ. ४१०	v		ग	धनेश्वर गुरुङ्ग	९८४६२१८३४०
गण्डकी गा.पा.	१	मकैसिङ्ग प्रा.स्वा.के, गण्डकी गा.पा.—१	प्रदेश नं. ३ ००२ झ ५१४३	v		ख	भोज नारायण श्रेष्ठ	
	२	काजीमान स्मृति प्रतिष्ठान फुजेल	ग.२ च. ४७००		v	ग		
	३	गण्डकी गा.पा.	ग.१ झ. ५८७	v		ग	हेम नारायण श्रेष्ठ	९८६१७६७५४८
	४	भगवान बुद्धगुम्बा गण्डकी गा.पा.—८ घ्यालचोक	वा.१ भूम ८०६	v		ग	सूर्य गुरुङ्ग	९८२३६७७३८०
शहीद लखन गा.पा.	१	उद्योग वाणिज्य संघ मनकामना,शहीद लखन गा.पा.— ३	ग.२ च.१८३०	v		ग	सुरेश कंडेल	
	२	नाम्जुङ्ग स्वास्थ्य चौकी, शहीद लखन—९ गोरखा	ग.१ झ २९१	v		ग	नारायण लामिछाने	९८४३२४६५४५
	३	नाम्जुङ्ग सेवा समाज	ग.२ च. ६०७७	v		ग	बुद्धि रोका	९८५६०४४३००
	४	बुंकोट स्वास्थ्य चौकी, शहीद लखन गा.पा.—७	ग.१ च. ५५१३	v		ग	सुरेन्द्र पाठक	९८४६०७००९०
	५	शहीद लखन गा.पा.		v		ग		
	६	रेडक्रस सोसाइटी मनकामना					ख	
भीमसेन थापा गा.पा.	१	बोलाङ्ग स्वास्थ्य चौकी	ग.१ झ १०५६	v		ग	राम वहादुर श्रेष्ठ	९८४१९२९९७
	२	खाञ्जोक स्वास्थ्य चौकी, भीमसेनथापा गा.पा.—१	ग.१ च. ६०५४		v	ग		
	३	भीमसेनथापा गा.पा.		v		ग		
	४	अश्राङ्ग स्वास्थ्य चौकी		v		ग		
आरुघाट गा.पा.	१	आरुघाट यूवा लकव, आघाट गा.पा.—९	ग.१ च. ९६८७	v		ग		
	२	आरुचनौटे प्रा.स्वा.केन्द्र, आघाट गा.पा.—९	वा.१ झ ८२६४	v		ग	हिरा वहादुर दराई	९७४११७४०६२


[Handwritten signature]

[Handwritten signature]

३७

[Handwritten signature]

[Handwritten signature]



	३	आरुघाट हस्पिटल प्रा.लि., आघाट गा.पा.—९	ग.१ च. ९४५२	v	ग	चित्र वहादुर थापा		
	४	केरौजा स्वास्थ्य चौकी मान्बु, आघाट गा.पा.—२	ग.१.झ. ४४०	v	ग	सूर्यमान श्रेष्ठ	९४६२८४८१३	
सिरानचोक गा.पा.	१	थालाजुङ्ग सामुदायिक विकास केन्द्र, सरानचोक—२	ग.१ च. ९६९७		v	ग	दुर्गराज गुरुङ्ग	
	२	शहीद भीमसेन स्मृति प्रतिष्ठान छोप्राक	ग.२ च ३३८		v	ग		
	३	जौवारी प्रा.स्वा.के.	वा.२ झ. ३१०६	v	ग	वीर वहादुर वि.क.	९८४६७२७७८६	
	४	केरावारी स्वास्थ्य चौकी				ग		
अजिरकोट गा.पा.	१	सिम्बुङ्ग स्वास्थ्य चौकी	ग.१.झ २७०	v	ग	जंग वहादुर वसेल	९८०३२४७३९४	
	२	भच्चेक स्वास्थ्य चौकी	ग.२.च. ९३३३	v	ग	विक्रम गुरुङ्ग	९८२९१३००३५	
बारपाक सुलिकोट गा.पा.	१	वारपाकी पूर्व विद्यार्थी समाज	ग.२ च.३९९१		v	ग	प्रदिप गुरुङ्ग	९८०९२३०८१९
	२	वारपाक भू.पु सैनिक कल्याणकारी समिति	ग.२च.३९९१		v	ग	टेक वहादुर घले	
	३	सौरपानी स्वास्थ्य चौकी, वारपक सुलिकोट गा.पा.—३	ग.१ झ ३६३	v	ग	ठाकर प्रसाद वगाले	९८४१३५९०९२	
	४	पाँचखुवा देउराली स्वास्थ्य चौकी	ग.१ झ. ३९४	v	ग	शम्भु रोका	९८१९१००९२४	
	५	संबुद्ध ताकु युवाल्कव ताकुकोट	ग.३ च. ६१९२	v	ग	रवीन गुरुङ्ग	९८०८०३७९९९	
	६	गोरखा भारतिय भू.पु. सैनिक संगठन नेपाल (कलणकारी) वारपाक सुलिकोट—६,	ग.२ च. ९७३०	v	ग	चन्द्र बराम	९८६९०५९१७४	
धार्चे गा.पा.	१	धर्मसि मानव सेवा केन्द्र गुम्दा, धार्चे गा.पा.—८	ग.२ च. ९७४६	v	ग	कमल गुरुङ्ग	९८४६१८९६२३	
	२	हिमालय यात्रा काठमाण्डौ	प्रदेस ३— ०१ (०२३— २०१९)	v	ग	धन वहादुर गुरुङ्ग	९८६४४८०३४५	
	३	धार्चे गा.पा.	ग.१ झ. ५७९	v	ग	प्रकाश गुरुङ्ग	९८६३९४८२९६	

९.६ स्थानिय तह अनुसार विपद् फोकल पर्सन

क.सं.	स्थानीय तह	फोकल पर्सन	मोबाइल नं.	कैफियत
१	गोरखा	बिप्लव अर्याल	९८४६०९८६२०	
२	पालुडटार	राम प्रसाद पोखरेल	९८४६०५६४३९	
३	भिमसेनथापा	राजेन्द्र भण्डारी	९८५६००४०३९	

[Handwritten signature]

[Handwritten signature]

३८

[Handwritten signature]



४	शहिद लखन	ई. राजन रानाभाट	९८४६०८१३८७
५	बारपाक सुलिकोट	भिम कुमार श्रेष्ठ	९८४६५७०१७२
६	आरुघाट	कविराज खनाल	९८४१९२३९३०
७	धार्चे	नारायण बहादुर शाही	९८४८४०४६७८ ९८५८३२२४७८
८	सिरानचोक	अहमदिन मिया	९८५६०४०५८८
९	अजिरकोट	लाल प्रसाद पौडेल	९८५६०४३४३३
१०	गण्डकी	मिलन नेपाली	९८६०६८५४३६
११	चुमनुव्री	बेद प्रसाद ढकाल	९८५६००४०४४

[Handwritten signature]

[Handwritten signature]

[Handwritten signature]

[Handwritten signature]



[Handwritten number 2]

१.७ जिल्ला प्रहरी कार्यालय गोरखा र अन्तरगतका कार्यालय प्रमुखको सम्पर्क नं

सिन	कार्यालयको नाम	दर्जा	नाम थर	व्यक्तिगत सम्पर्क नं.	कै.
१	जिल्ला प्रहरी कार्यालय गोरखा	प्रउ	अनिल कुमार खड्का	९८५१२८१६७१	
२	इलाका प्रहरी कार्यालय आरुघाट गोरखा	प्रनि	अनिल श्रेष्ठ	९८५१२८४९४३	"क" श्रेणी
३	इलाका प्रहरी कार्यालय जौवारी गोरखा	प्रनि	विशाल अधिकारी	९८५१२८१८५६	"क" श्रेणी
४	इलाका प्रहरी कार्यालय टाँटीपोखरी गोरखा	प्रनि	दिपक बाबु के.सी	९८५१०५६०६९	"क" श्रेणी
५	इलाका प्रहरी कार्यालय ताकुकोट गोरखा	प्रसनि	ऋषिराम यादव	९८६७४३१७१०	"ख" श्रेणी
६	इलाका प्रहरी कार्यालय मनकामना गोरखा	प्रनानि	विदुर प्रसाद तिमिल्सीना	९८५७६९००५३	"ख" श्रेणी
७	इलाका प्रहरी कार्यालय लार्के गोरखा	प्रसनि	यम बहादुर दैरे	९८६४४३५११६	"ख" श्रेणी
८	इलाका प्रहरी कार्यालय हर्मी गोरखा	प्रसनि	विजय बहादुर सार्की	९८४६२५१२७४	"ख" श्रेणी
९	इलाका प्रहरी कार्यालय छेकम्पार गोरखा	प्रसनि	विष्णु कुमार मानन्धर	९८५६०५२८१०	"ख" श्रेणी
१०	जिल्ला ट्रान्जिट प्रहरी कार्यालय गोरखा	प्रनानि	सुरज अर्याल	९८६०२०६६२३	
११	कारागार सुरक्षा गार्ड गोरखा	प्रसनि	शेर बहादुर सारु मगर	९८६३३४५३६८	
१२	कालिका दरवार सुरक्षा गार्ड गोरखा	प्रह	सुरेन्द्र पौडेल	९८४११२०८५३ / ९८४९३७९९८३	
१३	प्रहरी चौकी आर्खेत गोरखा	प्रसनि	मोहन बहादुर घिमिरे	९८४६१९१६३०	
१४	प्रहरी चौकी कुरिन्टार गोरखा	प्रसनि	उमेश यादव	९८४७०६४२२६	
१५	प्रहरी चौकी कोखेआहले गोरखा	प्रसनि	त्रिवेणी पाठक	९८५७०६०६८०	
१६	प्रहरी चौकी घेरुङ गोरखा	प्रसनि	खयाम बहादुर खत्री	९८६६०९२७५८	
१७	प्रहरी चौकी घ्याम्पेसाल गोरखा	प्रसनि	कृष्ण मान श्रेष्ठ	९८४१८२२३३८	
१८	प्रहरी चौकी घ्याल्चोक गोरखा	प्रसनि	शेर बहादुर खत्री	९८४७७४४१९५	
१९	प्रहरी चौकी चुन्चेत गोरखा	प्रसनि	मनोज कोईरी	९८२१५१२४२५ / ९८४७७४२५५२	
२०	प्रहरी चौकी छोप्राक गोरखा	प्रसनि	भिम बहादुर डंगी	९८६६८५४७२२	
२१	प्रहरी चौकी जगत गोरखा	प्रसनि	रमेश थापा	९८४१८६६८०३	
२२	प्रहरी चौकी नयाँसाधु गोरखा	प्रसनि	रमेश कुमार महतो	९८४६१३७४४० / ९८१८६१०९०५	
२३	प्रहरी चौकी चारपाक गोरखा	प्रसनि	ईश्वर बाचे मगर	९७६६६३३१९७ / ९८६५१७७००१	
२४	प्रहरी चौकी बालुवा गोरखा	प्रसनि	दिग बहादुर गर्जा मगर	९८४६३५८५८४	
२५	प्रहरी चौकी बाहकिलो गोरखा	प्रसनि	भुमीराज घिमिरे	९८४६०५०४४८	
२६	प्रहरी चौकी बुङकोट गोरखा	प्रसनि	हेम बहादुर थापा	९७४६४७१७४४	
२७	प्रहरी चौकी बोर्लाङ गोरखा	प्रसनि	चिज कुमार तामाङ	९८६०२३८७१४	
२८	प्रहरी चौकी भन्चेक गोरखा	प्रनानि	सुरेश कुमार थापा	९८४४२७३७८०	
२९	प्रहरी चौकी भुम्लिचोक गोरखा	प्रसनि	नागेन्द्र मल्लाह	९८६७५४२६०६	
३०	प्रहरी चौकी मझुवादेउराली गोरखा	प्रसनि	लोक बहादुर जि.सी	९८४११३५१६६	
३१	प्रहरी चौकी माछीखोला गोरखा	प्रसनि	वसन्त पौडेल	९८४७१२९२५२	
३२	प्रहरी चौकी मान्जु अठारसयखोला गोरखा	प्रसनि सनि	नारायण प्रसाद बराल	९८५७०९०४४२	
३३	प्रहरी चौकी रातामाटे गोरखा	प्रसनि	कृष्ण प्रसाद लामिछाने	९८५७६३०९०५	
३४	प्रहरी चौकी सामगाँउ गोरखा	प्रसनि	कन्हैया लाल चारी	९८४७४३१८२८	
३५	प्रहरी चौकी सिर्दिवास गोरखा	प्रसनि	गज बहादुर गुरुङ	९८४४९८३६३३०	
३६	प्रहरी चौकी सौरपानी गोरखा	प्रसनि	दिपक राई	९८४९५१४७५१	
३७	प्रहरी चौकी ताङलीचोक गोरखा	प्रसनि	हरि शंकर गिरी	९८४९८६९६२६	
३८	अस्थायी प्रहरी पोष्ट केरौँजा गोरखा	प्रसनि	हरि नारायण थारु	९८४७५७३१११	
३९	अस्थायी प्रहरी पोष्ट धुन्चोकटार गोरखा	प्रह	कृष्ण बहादुर मल्ल	९८४९४९८६४०	
४०	अस्थायी प्रहरी पोष्ट चनौँटे गोरखा	प्रसनि	सुर्य बहादुर वि.क.	९८४१८७९९७७	
४१	अस्थायी प्रहरी पोष्ट चित्रेपोखरी गोरखा	प्रसनि	लीला बहादुर थापा	९८५६०९००५०	
४२	अस्थायी प्रहरी पोष्ट छेवेटार गोरखा	प्रसनि	भक्त बहादुर गुरुङ	९८४७८०९९६९	
४३	अस्थायी प्रहरी पोष्ट टटेलचौर धुवाकोट	प्रवह	श्री प्रसाद पोखेल	९८४६१२१९४१	
४४	अस्थायी प्रहरी पोष्ट धारापानी गोरखा	प्रवह	पुनाराम श्रीप मगर	९८४७५२२१४६	
४५	अस्थायी प्रहरी पोष्ट पौवाटार गोरखा	प्रसनि	नागेन्द्र प्रसाद यादव	९८४४२०८०१६	
४६	अस्थायी प्रहरी पोष्ट विरुवाटार (च्याली)	प्रसनि	धानावर खनाल	९८६७४१८९७८	
४७	अस्थायी प्रहरी पोष्ट लक्ष्मीवजार गोरखा	प्रह	मान बहादुर पाटा मगर	९८४६९३८३१३	
४८	अस्थायी प्रहरी पोष्ट लाप्राक गोरखा	प्रह	डिल्लिराम खोजवार	९८४९६८१९१०	
४९	अस्थायी प्रहरी पोष्ट हवाईग्राउण्ड गोरखा	प्रसनि	रन नारायण मानन्धर	९८५६०८७२७६	
५०	संग्राहालय सुरक्षा गार्ड गोरखा	प्रवह	अमर बहादुर दर्लामी मगर	९८४७२६३६४५	
५१	जिल्ला अदालत गोरखा	प्रह	लेख बहादुर गुरुङ	९८४४३०९९३१	
५२	जिल्ला अस्पताल गोरखा	प्रह	पुर्ण बहादुर थापा	९८४६८४०४५४	
५३	प्रमुख जिल्ला अधिकारी निवास गार्ड गोरखा	प्रह	नर बहादुर गुरुङ	९८४५६७९६१६	
५४	DEOC गोरखा	प्रह	नारायण न्योपाने	९८६७१७३६९४	
५५	रिपिटर टावर गोरखा	प्रसह	श्याम बाबू प्रसाद यादव	९८४८०५६०८९	

[Handwritten signature]

[Handwritten signature]

४०

[Handwritten signature]

[Handwritten signature]

[Handwritten signature]



९.८ गोरखा जिल्लाका स्थानीय तह अनुसार स्वास्थ्य संस्थाहरूको विवरण र सम्पर्क नं

गोरखा जिल्लाका स्थानीय तह अनुसार स्वास्थ्य संस्थाहरूको विवरण (Healthcare Directory)

पालिका	वडा नं.	स्वास्थ्य संस्था / कार्यालय (Organization Unit)	सम्पर्क व्यक्ति	सम्पर्क नम्बर
चुमनुत्री गाउँपालिका (स्वास्थ्य शाखा प्रमुख: प्रेम गुरुङ - ९८४५५४९९८५)				
चुमनुत्री गा.पा.	१	सामागाउँ स्वास्थ्य चौकी, गोरखा	कल्पना कोइराला	९८६४२९९९८५
चुमनुत्री गा.पा.	२	ल्हो स्वास्थ्य चौकी, गोरखा	गिर बहादुर सिङ्गाली	९८६४२९९९८५
चुमनुत्री गा.पा.	३	सिर्दिवास स्वास्थ्य चौकी, गोरखा	सुदर्शन नेपाली	९८६०३५४९७३
चुमनुत्री गा.पा.	४	ल्हो स्वास्थ्य चौकी, गोरखा	निशा कुमारी यादव	९८९६९३९७२२
चुमनुत्री गा.पा.	५	बिही स्वास्थ्य चौकी, गोरखा	चन्दा कुमारी शाह	९७४५५८२३९९
चुमनुत्री गा.पा.	६	प्रोक स्वास्थ्य चौकी, गोरखा	रमेश प्रसाद यादव	९८९६९९३६९७
चुमनुत्री गा.पा.	७	छोकम्पार स्वास्थ्य चौकी, गोरखा	साजिद अन्सारी	९८९५३९६७३९
अजिरकोट गाउँपालिका (स्वास्थ्य शाखा प्रमुख: भेषराज खनाल - ९८५६०४०९९०)				
अजिरकोट गा.पा.	१	भन्चेक स्वास्थ्य चौकी, गोरखा	नूतन यादव	९८९८४८९९५५
अजिरकोट गा.पा.	२	खरीबोट स्वास्थ्य चौकी, गोरखा	कामेश्वर दास	९८९६८५३२२७
अजिरकोट गा.पा.	३	भन्चेक आधारभूत अस्पताल	राजकुमार विश्वकर्मा	९८९६२५९५४९
अजिरकोट गा.पा.	४	सिन्जुङ स्वास्थ्य चौकी, गोरखा	बाल राम पोखरेल	९८४६०५६९४७
अजिरकोट गा.पा.	५	मुछोक स्वास्थ्य चौकी, गोरखा		
बारपाक सुलिकोट गाउँपालिका (स्वास्थ्य शाखा प्रमुख: मोदराज भट्ट - ९८५९९७४९९९)				
बारपाक सुलिकोट गा.पा.	१	बारपाक स्वास्थ्य चौकी, गोरखा		
बारपाक सुलिकोट गा.पा.	२	मान्द्रे आधारभूत स्वास्थ्य सेवा केन्द्र		
बारपाक सुलिकोट गा.पा.	३	स्वौरा स्वास्थ्य चौकी, गोरखा	चन्दा कुमारी झा	९८६९२३८२५९
बारपाक सुलिकोट गा.पा.	४	रान्चोक स्वास्थ्य चौकी, गोरखा	सिकेन्द्र पण्डित	९८४४०८३३९९
बारपाक सुलिकोट गा.पा.	५	सौरपानी स्वास्थ्य चौकी, गोरखा	पशुपति ढुङ्गाना	९८४६०४५९९२
बारपाक सुलिकोट गा.पा.	६	ताकुमाझ लाकुरीबोट स्वास्थ्य चौकी	सुजु श्रेष्ठ	९८६९९५९४८५
बारपाक सुलिकोट गा.पा.	७	ताकुकोट स्वास्थ्य चौकी, गोरखा	पुर्णिमा ओली	९८४७९५३५९५
बारपाक सुलिकोट गा.पा.	८	पान्द्रुङ स्वास्थ्य चौकी, गोरखा	मिमसेन घिताल	९८४९८३७४९२
बारपाक सुलिकोट गा.पा.	९	उइया स्वास्थ्य चौकी, गोरखा	सञ्जु बराल	९८४९८३३४४६
घार्चे गाउँपालिका (स्वास्थ्य शाखा प्रमुख: अमृत बहादुर घले - ९८४४६७९४६४)				
घार्चे गा.पा.	१	हुल्दुक स्वास्थ्य केन्द्र, गोरखा		
घार्चे गा.पा.	२	केराउँजा स्वास्थ्य चौकी, गोरखा	कविता घले	९८४४७२२८६९
घार्चे गा.पा.	३	उहिया स्वास्थ्य चौकी, गोरखा	घले	९७४४२३९९७५
घार्चे गा.पा.	३	खोर्ला स्वास्थ्य चौकी, गोरखा	मोनिका राई	९८०४७३९३७३
घार्चे गा.पा.	४	गुम्दा स्वास्थ्य चौकी, गोरखा		
घार्चे गा.पा.	५	माछाखोला स्वास्थ्य चौकी, गोरखा	केशव राज गुरुङ	९८२६०७९३६५
घार्चे गा.पा.	६	सिङ्गला स्वास्थ्य केन्द्र, गोरखा		
घार्चे गा.पा.	७	लाप्राक स्वास्थ्य चौकी, गोरखा	मान मोहन यादव	९८९६८६०५३३
घार्चे गा.पा.	७	लपु स्वास्थ्य केन्द्र, गोरखा		
आरुघाट गाउँपालिका (स्वास्थ्य शाखा प्रमुख: प्रदिप थापा - ९८४४९९९९९३)				
आरुघाट गा.पा.	१	श्यामजीत स्वास्थ्य चौकी, गोरखा	श्याम किशोर साह	९८४५८९९०९३
आरुघाट गा.पा.	२	आरुघाट स्वास्थ्य चौकी, गोरखा	सञ्जय कुमार बानियाँ	९८४५३४८८८९
आरुघाट गा.पा.	३	थुमी स्वास्थ्य चौकी, गोरखा	मनिषा कडेल	९८४७९५६९९३
आरुघाट गा.पा.	४	आरुचनौट स्वास्थ्य चौकी, गोरखा	विजय राज लुहार	९८४९५४०८८८
आरुघाट गा.पा.	५	मान्बु स्वास्थ्य चौकी, गोरखा		
आरुघाट गा.पा.	६	आखेत स्वास्थ्य चौकी, गोरखा	काबेरी घिमिरे	९८४६७२६२०५
आरुघाट गा.पा.	७	थुमी आधारभूत स्वास्थ्य केन्द्र	छुबिलाल जैसी	९८४४३९९७८९
आरुघाट गा.पा.	८	आरुघाट नगर स्वास्थ्य केन्द्र	सन्तोष कुमार	९८४५८३९३९३
आरुघाट गा.पा.	९	आरुपोखरी स्वास्थ्य चौकी, गोरखा	उमेश राज मगर	९८४४९९६४९३
आरुघाट गा.पा.	१०	ताङ्गलीचोक स्वास्थ्य चौकी, गोरखा		

[Handwritten signature]

[Handwritten signature]

४९

[Handwritten signature]

[Handwritten signature]

[Handwritten signature]



१.९ जिल्ला स्थित सरकारी तथा गैरसरकारी कार्यालयको सम्पर्क विवरण

गोरखा जिल्लाका स्थानीय तह अनुसार स्वास्थ्य संस्थाहरूको विवरण (Healthcare Directory)

पालिका	वडा नं.	स्वास्थ्य संस्था / कार्यालय (Organization Unit)	सम्पर्क व्यक्ति	सम्पर्क नम्बर
चुमनुव्री गाउँपालिका (स्वास्थ्य शाखा प्रमुख: प्रेम गुरुङ - ९८४५५४९९८५)				
चुमनुव्री गा.पा.	१	सामागाउँ स्वास्थ्य चौकी, गोरखा	कल्पना कोइराला	९८६४२९९९८५
चुमनुव्री गा.पा.	२	ल्हो स्वास्थ्य चौकी, गोरखा	गिर बहादुर सिङ्गाली	९८६४२९९९८५
चुमनुव्री गा.पा.	३	सिर्दिवास स्वास्थ्य चौकी, गोरखा	सुदर्शन नेपाली	९८६०३५४९७३
चुमनुव्री गा.पा.	४	ल्हो स्वास्थ्य चौकी, गोरखा	निशा कुमारी यादव	९८९६९३९७२२
चुमनुव्री गा.पा.	५	बिही स्वास्थ्य चौकी, गोरखा	चन्दा कुमारी शाह	९७४५५८२३९९
चुमनुव्री गा.पा.	६	प्रोक स्वास्थ्य चौकी, गोरखा	रमेश प्रसाद यादव	९८९६९९३६९७
चुमनुव्री गा.पा.	७	छेकम्पार स्वास्थ्य चौकी, गोरखा	साजिद अन्सारी	९८९५३९६७३९
अजिरकोट गाउँपालिका (स्वास्थ्य शाखा प्रमुख: भेषराज खनाल - ९८५६०४०९९०)				
अजिरकोट गा.पा.	१	भच्चेक स्वास्थ्य चौकी, गोरखा	नूतन यादव	९८९८४८९९५५
अजिरकोट गा.पा.	२	खरीबोट स्वास्थ्य चौकी, गोरखा	कामेश्वर दास	९८९६८५३२२७
अजिरकोट गा.पा.	३	भच्चेक आधारभूत अस्पताल	राजकुमार बिद्यकर्मा	९८९६२५५४९
अजिरकोट गा.पा.	४	सिन्जुङ स्वास्थ्य चौकी, गोरखा	बाल राम पोखरेल	९८४६०५६९४७
अजिरकोट गा.पा.	५	मुछोक स्वास्थ्य चौकी, गोरखा		
वारपाक सुलिकोट गाउँपालिका (स्वास्थ्य शाखा प्रमुख: मोदराज भट्ट - ९८५९९७४९९९)				
वारपाक सुलिकोट गा.पा.	१	वारपाक स्वास्थ्य चौकी, गोरखा		
वारपाक सुलिकोट गा.पा.	२	मान्द्रे आधारभूत स्वास्थ्य सेवा केन्द्र		
वारपाक सुलिकोट गा.पा.	३	स्वौरा स्वास्थ्य चौकी, गोरखा	चन्दा कुमारी झा	९८६९२३८२५९
वारपाक सुलिकोट गा.पा.	४	रान्चोक स्वास्थ्य चौकी, गोरखा	सिकेन्द्र पण्डित	९८४४०८३३९९
वारपाक सुलिकोट गा.पा.	५	सौरपानी स्वास्थ्य चौकी, गोरखा	पशुपति ढुङ्गाना	९८४६०४५९९२
वारपाक सुलिकोट गा.पा.	६	ताकुमाझ लाकुरीबोट स्वास्थ्य चौकी	सुजु श्रेष्ठ	९८६९९५९४८५
वारपाक सुलिकोट गा.पा.	७	ताकुकोट स्वास्थ्य चौकी, गोरखा	पुर्णिमा ओली	९८४७९५३५९५
वारपाक सुलिकोट गा.पा.	८	पान्द्रुङ स्वास्थ्य चौकी, गोरखा	भिमसेन घिताल	९८४९८३७४९२
वारपाक सुलिकोट गा.पा.	९	उइया स्वास्थ्य चौकी, गोरखा	सज्जु बराल	९८४९८३३४४६
घाचें गाउँपालिका (स्वास्थ्य शाखा प्रमुख: अमृत बहादुर घले - ९८४४६७९४६४)				
घाचें गा.पा.	१	हुल्दुक स्वास्थ्य केन्द्र, गोरखा		
घाचें गा.पा.	२	केराउँजा स्वास्थ्य चौकी, गोरखा	कविता घले	९८४४७२२८६९
घाचें गा.पा.	३	उहिया स्वास्थ्य चौकी, गोरखा	घले	९७४४२३९९७५
घाचें गा.पा.	३	खोर्ला स्वास्थ्य चौकी, गोरखा	मोनिका राई	९८०४७३९३७३
घाचें गा.पा.	४	रुम्दा स्वास्थ्य चौकी, गोरखा		
घाचें गा.पा.	५	माछाखोला स्वास्थ्य चौकी, गोरखा	केशव राज गुरुङ	९८२६०७९३६५
घाचें गा.पा.	६	सिङ्गला स्वास्थ्य केन्द्र, गोरखा		
घाचें गा.पा.	७	लाप्राक स्वास्थ्य चौकी, गोरखा	मान मोहन यादव	९८९६८६०५३३
घाचें गा.पा.	७	लपु स्वास्थ्य केन्द्र, गोरखा		
आरुघाट गाउँपालिका (स्वास्थ्य शाखा प्रमुख: प्रदिप थापा - ९८४४९९९९९३)				
आरुघाट गा.पा.	१	श्यामजीत स्वास्थ्य चौकी, गोरखा	श्याम किशोर साह	९८४५८९९०९३
आरुघाट गा.पा.	२	आरुघाट स्वास्थ्य चौकी, गोरखा	सञ्जय कुमार बानियाँ	९८४५३४८८८९
आरुघाट गा.पा.	३	थुमी स्वास्थ्य चौकी, गोरखा	मनिषा कडेल	९८४७९५६९९३
आरुघाट गा.पा.	४	आरुचनौटे स्वास्थ्य चौकी, गोरखा	विजय राज लुहार	९८४९५४०८८८
आरुघाट गा.पा.	५	मान्बु स्वास्थ्य चौकी, गोरखा		
आरुघाट गा.पा.	६	आखेत स्वास्थ्य चौकी, गोरखा	काबेरी घिमिरे	९८४६७२६२०५
आरुघाट गा.पा.	७	थुमी आधारभूत स्वास्थ्य केन्द्र	छुविलाल जैसी	९८४४३९९७८९
आरुघाट गा.पा.	८	आरुघाट नगर स्वास्थ्य केन्द्र	सन्तोष कुमार	९८४५८३९३९३
आरुघाट गा.पा.	९	आरुपोखरी स्वास्थ्य चौकी, गोरखा	उमेश राज मगर	९८४४९९६४९३
आरुघाट गा.पा.	१०	ताङ्गलीचोक स्वास्थ्य चौकी, गोरखा		

[Handwritten signature]

[Handwritten signature]

४२

[Handwritten signature]

[Handwritten signature]

[Handwritten signature]



गोरखा जिल्लाका स्थानीय तह अनुसार स्वास्थ्य संस्थाहरूको विवरण (Healthcare Directory)

पालिका	वडा नं.	स्वास्थ्य संस्था / कार्यालय (Organization Unit)	सम्पर्क व्यक्ति	सम्पर्क नम्बर
भिमसेनथापा गाउँपालिका (स्वास्थ्य शाखा प्रमुख: भिमसेन थापा - ९८५६०४०९९०)				
भिमसेनथापा गा.पा.	१	मसेल स्वास्थ्य चौकी, गोरखा	प्रमिला कुमारी	९८४६१२१५६७
भिमसेनथापा गा.पा.	२	धावा स्वास्थ्य चौकी, गोरखा	सुप्रिया चन्द्र श्रेष्ठ	९८४६१७०२१५
भिमसेनथापा गा.पा.	३	तान्त्रड स्वास्थ्य चौकी, गोरखा	मनोज कुमार मण्डल	९७४५५६३०३२
भिमसेनथापा गा.पा.	४	अश्राड स्वास्थ्य चौकी, गोरखा	सुस्मिता सिंखडा	९८४१०४१९९०
भिमसेनथापा गा.पा.	५	बगुवा स्वास्थ्य चौकी, गोरखा	रामजी लामिछाने	९८४६१७१५२०
भिमसेनथापा गा.पा.	६	बोर्लाड स्वास्थ्य चौकी, गोरखा	राजु श्रेष्ठ	९८१५१७१२२५
भिमसेनथापा गा.पा.	७	अश्राड नगर स्वास्थ्य केन्द्र	सुमन श्रेष्ठ	९८४६५६८९४१
भिमसेनथापा गा.पा.	८	धावा नगर स्वास्थ्य केन्द्र	जस्मिन चन्द	९८६०२१६४४९
भिमसेनथापा गा.पा.	९	मसेल नगर स्वास्थ्य केन्द्र	राम कुमारी श्रेष्ठ	९८४१८५३३१९
भिमसेनथापा गा.पा.	१०	तान्त्रड नगर स्वास्थ्य केन्द्र	भरत साउद	९८४९७६७४३९
सिरानचोक गाउँपालिका (स्वास्थ्य शाखा प्रमुख: ईश्वरी नेगी - ९८५६०५३४२१)				
सिरानचोक गा.पा.	१	केरावारी स्वास्थ्य चौकी, गोरखा	हेमन गुरुड	९८२१८९९१२७
सिरानचोक गा.पा.	२	थालाजुड स्वास्थ्य चौकी, गोरखा	नारायण साउद	९८४११२३४५६
सिरानचोक गा.पा.	३	श्रीनाथकोट स्वास्थ्य चौकी, गोरखा	सूर्य बहादुर	९८४६०५१२३४
सिरानचोक गा.पा.	४	छोप्राक स्वास्थ्य चौकी, गोरखा	कुमार कुमार गुरुड	९८४६३५१२३२
सिरानचोक गा.पा.	५	हर्मी स्वास्थ्य चौकी, गोरखा	विमल कुमार श्रेष्ठ	९८४६१७०२१५
सिरानचोक गा.पा.	६	गाँखु स्वास्थ्य चौकी, गोरखा	मनोज कुमार	९८१५३९६७३९
सिरानचोक गा.पा.	७	जौवारी स्वास्थ्य चौकी, गोरखा	विवेक कुमार महतो	९८४१११११९३
सिरानचोक गा.पा.	८	गोहोरे स्वास्थ्य चौकी, गोरखा	देवराज पाँडे	९८४६५६८९४१
सिरानचोक गा.पा.	९	चिप्लेटी स्वास्थ्य केन्द्र, गोरखा	मनोज देवकोटा	९८४१०४१९९०
सिरानचोक गा.पा.	१०	छोप्राक आधारभूत स्वास्थ्य केन्द्र	लाल बहादुर घर्ती	९८४६१७१५२०
पालुडटार नगरपालिका (स्वास्थ्य शाखा प्रमुख: दीपक राई - ९८४९५१४७५१)				
पालुडटार न.पा.	१	खोप्लाड स्वास्थ्य चौकी, गोरखा	प्रमिला श्रेष्ठ	९८४६०९२६२५
पालुडटार न.पा.	२	आँपपिपल अस्पताल, गोरखा	सविना देवकोटा	९८४६१२१५६७
पालुडटार न.पा.	३	च्याङ्ली स्वास्थ्य चौकी, गोरखा	हिरा मणी देवकोटा	९८४६१७०२१५
पालुडटार न.पा.	४	ठाँटीपोखरी स्वास्थ्य चौकी, गोरखा	अमित पौडेल	९८४१०४१९९०
पालुडटार न.पा.	५	गाईखुर स्वास्थ्य चौकी, गोरखा	रत्न कुमार श्रेष्ठ	९८४६५६८९४१
पालुडटार न.पा.	६	पालुडटार नगर स्वास्थ्य केन्द्र	रमेश खड्का	९८१५१७१२२५
पालुडटार न.पा.	७	च्याङ्ली नगर स्वास्थ्य केन्द्र	भरत राज पाण्डे	९७४५५६३०३२
पालुडटार न.पा.	८	धुवाँकोट स्वास्थ्य चौकी, गोरखा	चन्द्रा माया श्रेष्ठ	९८४६१३७४४०
पालुडटार न.पा.	९	मिरकोट स्वास्थ्य चौकी, गोरखा		
पालुडटार न.पा.	१०	कोटगढी स्वास्थ्य केन्द्र		९८४६०५१२३४

(Handwritten signature)

(Handwritten signature)

४३

(Handwritten signature)

(Handwritten signature)

(Handwritten signature)



गोरखा जिल्लाका स्थानीय तह अनुसार स्वास्थ्य संस्थाहरूको विवरण (Healthcare Directory)

पालिका	वडा नं.	स्वास्थ्य संस्था / कार्यालय (Organization Unit)	सम्पर्क व्यक्ति	सम्पर्क नम्बर
गोरखा नगरपालिका (स्वास्थ्य शाखा प्रमुख: बीरेन्द्र श्रेष्ठ - ९८४४२७३७८०)				
गोरखा न.पा.	१	गोरखा जिल्ला अस्पताल	नवराज राना	९८४६१९१६३०
गोरखा न.पा.	२	सहरी स्वास्थ्य केन्द्र, गोरखा	रुपेश बानियाँ	९८४६३५८५८४
गोरखा न.पा.	३	घैरुड स्वास्थ्य चौकी, गोरखा	चन्द्रकला बस्नेत	९८४६९३८३९३
गोरखा न.पा.	४	ताडलीचोक स्वास्थ्य चौकी	पार्वती दानी	९८४९८२२३३८
गोरखा न.पा.	५	फिनाम स्वास्थ्य चौकी, गोरखा	रामशरण बानियाँ	९८४६०५०४४८
गोरखा न.पा.	६	स्वौरा स्वास्थ्य चौकी, गोरखा	शैलेन्द्र कुमार दास	९८४४०८३३९९
गोरखा न.पा.	७	आमाबा अस्पताल र अनुसन्धान केन्द्र	रीता आचार्य	९८४९८६६८०३
गोरखा न.पा.	८	जिल्ला आयुर्वेद कार्यालय	तिलक आचार्य	९८५६०८७२७६
गोरखा न.पा.	९	लक्ष्मीबजार सहरी स्वास्थ्य केन्द्र	सुमित्रा देवकोटा	९८४५३०९९३९
गोरखा न.पा.	१०	छेपेटार सहरी स्वास्थ्य केन्द्र	राधा बि.क.	९८४६८४०४५४
गोरखा न.पा.	११	मनकामना स्वास्थ्य चौकी	मीना खड्का	९८४५६७९६९६
गोरखा न.पा.	१२	गोरखकाली नगर स्वास्थ्य केन्द्र	विष्णु थापा बस्नेत	९८६७९७३६९४
गोरखा न.पा.	१३	देउराली नगर स्वास्थ्य केन्द्र	नवीना श्रेष्ठ	९८४८०५६०८९
गोरखा न.पा.	१४	ताकुकोट सहरी स्वास्थ्य केन्द्र	सुनिता बस्नेत	९८४५३०९९३९
शहिद लखन गाउँपालिका (स्वास्थ्य शाखा प्रमुख: बीरेन्द्र कुमार यादव - ९८४६१२१९४९)				
शहिद लखन गा.पा.	१	बक्रड स्वास्थ्य चौकी, गोरखा	रञ्जित पण्डित	९८४६२५१२७४
शहिद लखन गा.पा.	२	मनकामना आधारभूत स्वास्थ्य केन्द्र	धन बहादुर पुन मगर	९७६६६३३९९७
शहिद लखन गा.पा.	३	मनकामना स्वास्थ्य चौकी, गोरखा	निशा मल्ल मगर	९८४६०५०४४८
शहिद लखन गा.पा.	४	ताकलुङ स्वास्थ्य चौकी, गोरखा	सूर्य कुमार थापा	९८४४२७३७८०
शहिद लखन गा.पा.	५	ताकलुङ आधारभूत स्वास्थ्य केन्द्र	कृष्ण माया आले	९८४६१७९५२०
शहिद लखन गा.पा.	६	घैरुड स्वास्थ्य चौकी, गोरखा	ईश्वर कुमार श्रेष्ठ	९८४६१७७४२३
शहिद लखन गा.पा.	७	बुडकोट स्वास्थ्य चौकी, गोरखा	कृष्ण प्रसाद भट्टराई	९८५६०४०७५२
शहिद लखन गा.पा.	८	नाम्जुङ स्वास्थ्य चौकी, गोरखा	लक्ष्मी श्रेष्ठ	९८४९८७९९७७
गण्डकी गाउँपालिका (स्वास्थ्य शाखा प्रमुख: हरी शंकर गिरी - ९८४९८६९६२६)				
गण्डकी गा.पा.	१	मकाइसिङ स्वास्थ्य चौकी, गोरखा	बीरेन्द्र कुमार यादव	९८४६१२१९४९
गण्डकी गा.पा.	२	ताडलीचोक स्वास्थ्य चौकी	भीम बहादुर बि.क.	९८४९८७९९७७
गण्डकी गा.पा.	३	फुजेल स्वास्थ्य चौकी, गोरखा	अयुब अन्सारी	९८४४२०८०९६
गण्डकी गा.पा.	४	घ्याल्चोक स्वास्थ्य चौकी, गोरखा	संजीव श्रेष्ठ	९८४७७४४९१५
गण्डकी गा.पा.	५	दर्बुङ स्वास्थ्य चौकी, गोरखा	लोक नारायण श्रेष्ठ	९८४९१३५९६६
गण्डकी गा.पा.	६	भूम्लिचोक स्वास्थ्य चौकी, गोरखा	बली श्रेष्ठ	९८६७५५२६०६
गण्डकी गा.पा.	७	घ्याल्चोक आधारभूत स्वास्थ्य केन्द्र	नरेन्द्र बहादुर बुढा	९८४४९८३६३०

(Handwritten signature)

(Handwritten signature)

(Handwritten signature)

(Handwritten signature)

(Handwritten signature)



जिल्ला स्थित सरकारी तथा गैरसरकारी कार्यालयको सम्पर्क विवरण

क्र.सं.	कार्यालयको नाम	कार्यालय प्रमुखको			कार्यालयको फोन नं.
		पद	नामथर	सम्पर्क नं.	
१	जिल्ला प्रशासन कार्यालय, गोरखा	प्र.जि.अ.	श्री तुलसी बहादुर श्रेष्ठ	९८५६०५७७७७	०६४४२०१३३
२	रुद्रध्वज गण, गोरखा	प्रमुख सेनानी	श्री विरोध रिजाल	९८५८४९११३३	०६४४११२००
३	जिल्ला प्रहरी कार्यालय, गोरखा	प्र.उ.	श्री भरत बहादुर वि.क.	९८५६०५५५५५	६४४२०१९९
४	राष्ट्रिय अनुसन्धान जिल्ला कार्यालय, गोरखा	उप.अ.नि.	श्री पवन जोशी	९८५६०४०६७४	६४४२०१६५
५	सशस्त्र प्रहरी बल नेपाल नं २९ हे.क्वा गुल्म, गोरखा	स.प्र.ना.उ.	श्री ढल प्रसाद काफ्ले	९८५१२७२२३३	६४४२१३६६
६	जिल्ला समन्वय समितिको कार्यालय, गोरखा	जि.स.अ.	श्री धनेश्वर पौडेल	९८५६००८२२२	
७	कोष तथा लेखा नियन्त्रक कार्यालय, गोरखा	प्र.को.नि.	श्री इन्द्र प्रसाद पौडेल	९८५६०४०५९८	०६४४२०१४०
८	शिक्षा विकास तथा समन्वय इकाई, गोरखा	ईकाई प्रमुख	श्री रमेश प्रसाद मैनाली	९८४०७८०३९६	६४४२०२५५
१०	जिल्ला हुलाक कार्यालय, गोरखा	जि.हु.अ.	श्री बिनोद प्रसाद गैरे	९८५६०७०११२	०६४४२०११२
११	तथ्याङ्क समन्वय कार्यालय, गोरखा	नि.का.प्र	श्री लोक प्रसाद ढुंगाना	९८५६०७०१९८	०६४४२०१९८
१२	कारागार कार्यालय, गोरखा	जेलर	श्री बसन्त बहादुर खत्री	९८५६०८६७७७	६४४२०१९७
१३	गोरखा सडक योजना, गोरखा	योजना प्रमुख	श्री विनोद पुन	९८५६०४३४८८	०६४४२१०४१
१४	प्रधानमन्त्री कृषि आधुनिकिकरण परियोजना, एकाई, गोरखा	व.कृ.अ	श्री पूर्ण ढुंगाना	९८५६०१०११०	६४४२०३१६
१५	सिंचाई तथा जलस्रोत व्यवस्थापन कार्यालय, गोरखा	का.प्र	श्री सुपिन्द्र खत्री	९८५६०७१८८९	६४५९००३६
१६	पुष्पलाल (मध्यपहाडी) राजमार्ग योजना कार्यालय, गोरखा	योजना प्रमुख	श्री विवश सिग्देल	९८५६०४३२७६	

[Handwritten signature]

[Handwritten signature]

४५

[Handwritten signature]

[Handwritten signature]

[Handwritten signature]



१७	खाद्य तथा पोषण सुरक्षा सुधार आयोजना क्लस्टर इकाई, गोरखा	ब.कृ.अ.	श्री होमनाथ लम्साल	९८४१३४९५९०	९८५६०७०७४५
१८	भु तथा जलाधार व्यवस्थापन कार्यालय, कार्यक्रम कार्यान्वयन इकाई, गोरखा	ईकाई प्रमुख	श्री महनेद्र कुमार मण्डल	९८६६९२७८०९	
१९	मनासलु संरक्षण क्षेत्र आयोजना फिलिम, गोरखा	आ.प्र	श्री सन्तोष शेरचन	९८५७६५०१४७	
२०	इलाका प्रशासन कार्यालय सिर्दिवास, गोरखा	का.मु. शाखा अधिकृत	श्री राम प्रसाद शर्मा	९८५६०७२०७१	
२१	मनासलु संरक्षण क्षेत्र सम्पर्क कार्यालय, गोरखा	कार्यालय प्रमुख	श्री प्रकाश उप्रेती	९८५६०२१३८७	०६४(४२१३८७)
२२	प्रदेश आयुर्वेद चिकित्सालय, घैरूङ्ग गोरखा	कार्यालय प्रमुख	डा.प्रशान्त पण्डित	९८५६०५४६७०	९८५६०५४६७०
२३	जिल्ला ट्राफिक प्रहरी कार्यालय, गोरखा	प्र.ना.नि.	श्री सुरज अर्याल	९८५६०९०२६६	
२५	स्वास्थ्य कार्यालय, गोरखा	कार्यालय प्रमुख	डा. सिमृन्त काप्ले	९८५६०४०११९	
२६	गोरखा अस्पताल, गोरखा	कार्यालय प्रमुख	डा. तिलक आचार्य	९८५६०१०९१८	
२७	कृषि ज्ञान केन्द्र गोरखा	कार्यालय प्रमुख	श्री कुल प्रसाद तिवारी	९८५६०३०६४९	०६४(४२०११३)
२८	भेटेरिनरी अस्पताल तथा पशु सेवा विज्ञ केन्द्र, गोरखा	कार्यालय प्रमुख	डा. अनन्त कोइराला	९८५६०४०२९१	६४४११२५१
२९	जलस्रोत तथा सिंचाई विकास डिभिजन कार्यालय, गोरखा	इन्जिनियर	श्री इधरी ज्ञवाली	९८५६०७११७५	०६४(४२०६७५)
३०	डिभिजन वन कार्यालय, गोरखा	डि.व. अ.	श्री मदन मोहन शाण्डिल्य	९८५६०४०१३६	४२०१३६
३१	खानेपानी तथा सरसफाइ डिभिजन कार्यालय, गोरखा	डिभिजन प्रमुख	श्री तुल्सी बस्नेत	९८५६०५८११०	०६४(४२०११०)
३२	पूर्वाधार विकास कार्यालय, गोरखा	कार्यालय प्रमुख	संतोष अर्याल	९८५६०१०२२१	६४४२०२२१
३४	एकिकृत सेवा कार्यालय, गोरखा	कार्यालय प्रमुख	श्री दशरथ शर्मा	९८५६०४०२२९	६४४२०२२९
३५	गोरखा नगरपालिका	प्र.प्र.अ.	श्री एकदेव खनाल	९८५६०१८१११	०६४(४२०६९६)
३६	पालुङटार नगरपालिका	प्र.प्र.अ.	श्री शेर बहादुर बि.सी.	९८५६०६११११	०६४(४०००५३)
३७	घार्चे गाउँपालिका	प्र.प्र.अ.	श्री बुद्धिराम बस्नेत	९८४३०९४५३१	

[Handwritten signature]

[Handwritten signature]

४६

[Handwritten signature]

[Handwritten signature]

[Handwritten signature]

गोरखा नगरपालिका
मुख्य कार्यालय
गोरखा

३८	चुमनुब्री गाउँपालिका	प्र प्र अ	श्री मनोज लामिछाने	९८५६००४०४६	
३९	अजिरकोट गाउँपालिका	प्र.प्र.अ.	श्री ज्ञानुराम पन्थी	९८५६०१००५५	
४०	बारपाक सुलिकोट गाउँपालिका	प्र.प्र.अ.	श्री सुवास आले	९८५६०१००६०	
४१	गण्डकी गाउँपालिका	प्र.प्र.अ.	श्री भुवन चापागाई	९८५६०१०९७६	
४२	शहिदलखन गाउँपालिका	प्र.प्र.अ.	श्री बाबुराम मगर	९८५६०१०५३३	
४३	सिरानचोक गाउँपालिका	प्र.प्र.अ.	श्री ठाकुर प्रसाद अर्याल	९८५६०१००५०	
४४	आरुघाट गाउँपालिका	प्र.प्र.अ.	श्री भिमसेन श्रेष्ठ	९८५६०१०१६३	६४४१००४४
४५	भिमसेनथापा गाउँपालिका	प्र.प्र.अ.	श्री चित्र बहादुर अधिकारी	९८५६०१००४५	
४६	नेपाल टेलिकम, गोरखा	का.प्र.	श्री कमलापति भण्डारी	९८५१३५६८००	०६४४२०३३३
४७	नेपाल विद्युत प्राधिकरण, गोरखा	का.प्र.	श्री चिज बहादुर गुरुङ	९८५६०४३१७७	०६४४२०४७७
४८	खाद्य व्यवस्था तथा व्यापार कम्पनी लिमिटेड शाखा कार्यालय, गोरखा	शा.प्र.	श्री रञ्जना के.सी	९८५६००५१०१	०६४४२०१०१
४९	ने.वि.प्रा.आरुघाट वितरण केन्द्र, आरुघाट, गोरखा	के.प्र.	श्री प्रकाश कापले	९८५६०१३०७७	०६४४१००७५
५०	राष्ट्रिय बाणिज्य बैंक, गोरखा	शा.प्र.	श्री सोमनाथ पौडेल	९८५६०४०३१०	६४४२०१५५
५१	बुढीगण्डकी जलविद्युत आयोजना		श्री चिरिन्जिबी चट्यात	९८४१८२९७७७	
५२	स्वास्थ्य विमा बोर्ड	कार्यालय प्रमुख	श्री रमेश कुमार घिमिरे	९८५४०४१५५५	६४४२०७०९

जिल्ला आपतकालिन कार्य संचालन केन्द्र (District Emergency Operation Center, DEOC)

सम्पर्क नं. ९७४८४३०२००, टोल फ्रि नं. ११४९

विपद् जोखिमबाट नागरिकको सुरक्षा गर्न पूर्व तयारीमा लगानी बढाऔं। पूर्व तयारीमा गरेको लगानीले जनधनको क्षति न्यून हुनुको साथै पूनस्थापना र पूनर्लाभको लगानी समेत उल्लेख्यरूपमा घटाउँछ।

विपद्बाट जनताको जीउज्यानको रक्षा गर्न र सुरक्षित जीवनयापनमा सघाउन सबै सरोकारवाला निकायलाई आआफ्नो भूमिका निर्वाहमा दत्तचित्त भएर लाग्न जिल्ला सुरक्षा समिति गोरखा हार्दिक अनुरोध गर्दछ।

