

विपद् पूर्वतयारी तथा प्रतिकार्य योजना २०८१
(Disaster Preparedness and Response Plan-2081)



जिल्ला विपद् व्यवस्थापन समिति,
गोरखा

(Handwritten signature)

प्रकाशन

(जिल्ला विपद् व्यवस्थापन समितिको मिति २०८१/०४/१० गतेको बैठकबाट स्वीकृत)

फोन नं.: ०६४-४२०१३३

सर्वाधिकार :

© जिल्ला प्रशासन कार्यालय, गोरखा


प्राविधिक एवं सहयोगी निकाय

नेपाल रेडक्रस सोसाइटी गोरखा जिल्ला शाखा, गोरखा ।

शब्द संक्षेप

जि.वि.व्य.स.	जिल्ला विपद् व्यवस्थापन समिति
ने.रे. सो.	नेपाल रेडक्रस सोसाइटी
प्र.जि. अ.	प्रमुख जिल्ला अधिकारी
स.प्र.जि.अ.	सहायक प्रमुख जिल्ला अधिकारी
न.पा.	नगरपालिका
गा.पा.	गाउँपालिका
जि.स.स.का.	जिल्ला समन्वय समिति कार्यालय
जि.स.स.	जिल्ला समन्वय संयोजन
गै.स.स.	गैह गैह सरकारी संस्था
कि.मि.	किलोमिटर
प्र.ना.उ .	प्रहरी नायव उपरीक्षक
प्र.उ.	प्रहरी उपरीक्षक
प्रा.स्वा.के.	प्रथामिक स्वास्थ्य केन्द्र
प्र.प्र.अ.	प्रमुख प्रशासकीय अधिकृत
प्र.से.	प्रमुख सेनानी
ब.कृ.वि.अ.	वरिष्ठ कृषि विकास अधिकृत
डि.प्र.	डिभिजन प्रमुख
के.प्र.	केन्द्र प्रमुख
डि.ई.	डिभिजनल इन्जिनियर
का. अ.	कार्यकारी अधिकृत
का. प्र.	कार्यालय प्रमुख
DDMC	District Disaster Management Committee
DEOC	District Emergency Operation Centre
DLPIU	District Level Program Implementation Unit
DLSA	District Lead Support Agencies
DPRP	Disaster Preparedness and Response Plan
FCHV	Female Community Health Volunteer
IRA	Initial Rapid Assessment
LRC	Local Resource Centre
MIRA	Multi-Sectoral Initial Rapid Assessment
NRCS	Nepal Red Cross Society
NEOC	National Emergency Operation Centre
PEOC	Province Emergency Operation Centre

SAR	Search and Rescue
SOP	Standard Operating Procedures
WASH	Water, Sanitation and Hygiene
CSDA	Cluster Specific Details Assessment
PDNA	Post Disaster Need Assessment



परिच्छेद १

परिचय

- १.१. जिल्लाको पृष्ठभूमि
- १.१.१. जिल्लाको नामाकरण
- १.१.२. भौगोलिक अवस्थिति
- १.१.३. सीमाना
- १.१.४. हावापानी
- १.१.५. हिमशिखर
- १.१.६. जलस्रोत
- १.१.७. जिल्लाको राजनैतिक विभाजन
- १.१.८. जिल्लाको भू-उपयोगको अवस्था
- १.१.९. शैक्षिक अवस्था
- १.१.१०. जनसंख्या

परिच्छेद २

५-१३

विपद् पूर्वतयारी तथा प्रतिकार्य योजनाको उद्देश्य, आवश्यकता र तयारी चरण

- २.१. योजनाको उद्देश्य
- २.१.१. समष्टिगत उद्देश्य
- २.१.२. निर्दिष्ट उद्देश्यहरू
- २.२. योजनाको अपेक्षित नतिजा
- २.३. विपद् पूर्वतयारी तथा प्रतिकार्य योजनाले प्राप्त गर्न खोजेका परिणामहरू
- २.४. योजनाको सिमितता
- २.५. पूर्वतयारीका लागि सामान्य मान्यताहरू
- २.६. नेपाल सरकारको राष्ट्रिय नीति तथा ऐनमा विपद् सम्बन्धी प्रावधान
- २.६.१. विपद् जोखिम न्यूनीकरण तथा व्यवस्थापन ऐन, २०७४ र नियमावली २०७६
- २.६.२. स्थानीय सरकार संचालन ऐन, २०७४
- २.७. विपद् पूर्व तयारी तथा प्रतिकार्य योजना मार्गदर्शन- २०६७, (परिमार्जन २०७)
- २.८. योजना निर्माणको प्रक्रिया
- २.९. सामान्य पूर्वतयारी योजना
- २.९.१. मानवीय सहायतामा संलग्न साझेदार निकायको सूची
- २.९.२. सन्दर्भ सामग्री पुनरावलोकन

परिच्छेद ३

१४-३९

३. प्रकोपको नक्साङ्कन, जोखिम तथा सङ्कटासंनाताविश्लेषण

- ३.१. २०८० सालको मनसुन पुर्वानुमान
- ३.३. प्रकोप जोखिम विश्लेषण र प्राथमिकरण
- ३.५. जोखिम तथा सङ्कटासंनाता नक्साङ्कन

३.४ यस जिल्लाका पालिका अनुसार प्रकोप नक्साङ्कन

३.६ निकायगत भूमिका तथा जिम्मेवारी

परिच्छेद ४

४०-१०९

विपद्को प्रतिकार्यमा आधारित प्रतिकार्य योजना

४.१ आवश्यकताको लेखाजोखा तथा खाडल पहिचान

४.२ विषयगत क्षेत्र सूचना, संचार र समन्वय

४.३ विषयगत क्षेत्र खोज तथा उद्धार र संरक्षण

४.४. विषयगत क्षेत्र: आश्रय स्थल तथा गैह्रखाद्य

४.५ विषयगत क्षेत्र: कृषि तथा खाद्य सुरक्षा

४.६ विषयगत क्षेत्र: खानेपानी, सरसफाई तथा स्वास्थ्य प्रवर्द्धन

४.७ विषयगत क्षेत्र: स्वास्थ्य तथा पोषण

४.८ विषयगत क्षेत्र: शिक्षा

४.९ पूनर्स्थापना र पूनर्निर्माण तथा बन्दोबस्ती

परिच्छेद ५

११०-१११

५.१. कार्यान्वयन तथा पुनरावलोकन रणनीति

५.१.१. विपद् पूर्वतयारी तथा प्रतिकार्य योजनाको क्रियाशिलता

५.१.२. विपद् पूर्वतयारी तथा प्रतिकार्य योजनाको कार्यान्वयन योजना

५.१.३. विपद् पूर्वतयारी तथा प्रतिकार्य योजनाको नियमित समिक्षा तथा अद्यावधिक

५.२. प्रतिवेदन तथा अभिलेखन

५.२.२ संस्थागत व्यवस्था

५.२.३ अभिलेखीकरण

५.२.४. अनुमोदन प्रक्रिया

अनुसूचीहरू

११२-१४२

अनुसूची १ नेपाल रेडक्रस सोसाइटी जिल्ला कार्यसमिति र उपशाखाहरूको नामावली

अनुसूची २ गोरखा जिल्लामा रहेका हेलीप्याडहरूको विवरण

अनुसूची ३ जिल्लामा रहेको खोज तथा उद्धार सामग्रीको विवरण

अनुसूची ४ जिल्ला प्रहरी कार्यालय अन्तर्गत प्रमुखहरूको नामावली र सम्पर्क नम्बरहरू

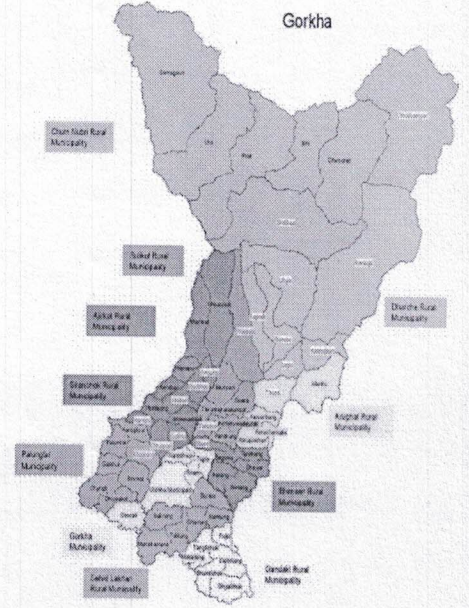
अनुसूची ५ जिल्ला विषयगत अगुवा संस्थाको कार्यशर्त

परिच्छेद - १

१. परिचय

१.१. जिल्लाको पृष्ठभूमि

नेपाल राज्यको एकीकरण गर्ने श्रेय गोरखा जिल्लालाई दिइने गरिन्छ । तत्कालीन अवस्थामा चौविस राज्य मध्ये लिगलिग भन्ने ठाँउमा घले थरका मगरहरुले राज्य गर्दथे । त्यहाँ प्रत्येक वर्ष विजयादशमीका दिन दौडमा प्रथम हुनेलाई राजा बनाउने प्रचलन थियो । त्यस उत्सवमा द्रव्य शाहले अप्रत्याशित रूपमा आक्रमण गरी दौडमा विजय गरी आफ्नो प्रभुत्व कायम गरे । लिगलिगकोट माथि विजय गरेपछि तुरुन्तै गोरखा आक्रमण गरे । सात दिनसम्म चलेको युद्धमा पराजित भएछि पुनः आक्रमण गरी गोरखा विजय गरे । द्रव्य शाह निकै महत्वाकांक्षी भएकाले प्रथम पराजयले उनलाई खासै असर पारेको थिएन । भागिरथ पन्त, गणेश पाण्डे, शर्वेश्वर खनाल, गंगाराम राना, गजानन भट्टराई, केशव वोहोरा, मुरली खवासहरुले उनको उत्साहलाई बढाइरहेका थिए । द्रव्य शाहका सैनिकहरु थापा, भुषाल, मास्के, रानाहरु समेतले गोरखाका राजाको दरवारलाई घेरी आक्रमण गरेर द्रव्य शाहको हतियारबाट खड्का राजाले विरगति प्राप्त गरे । यस प्रकार वि.स.१६१६ भाद्र २५ गतेका दिन द्रव्य शाह गोरखाका राजा भए । द्रव्य शाहले पछि गोरखा राज्यमा उनका वंशजहरु पुरन्दर शाह, छत्र शाह, राम शाह (न्यायिक राजा), डम्बर शाह, कृष्ण शाह, रुद्र शाह, पृथ्वीपति शाह र नरभूपाल शाहले राज्य गरेको पाइन्छ । राजा नरभूपाल शाह र रानी कौशल्यावतीको ज्येष्ठ सुपुत्रको रूपमा वि.स.१७७९ पौष २७ गते पृथ्वीनारायण शाहको जन्म भयो । वि.स. १७९९ मा २० वर्षको कलिलो उमेरमा राजा भएका पृथ्वीनारायण शाहले आफ्नो एकमात्र उद्देश्य जसरी हुन्छ टुक्रिएर रहेका स-साना राज्यहरुलाई एकीकरण गरी विशाल नेपाल राज्यमा गाभ्ने लिए । तद्विरुद्ध वि.स.१८०१ मा नुवाकोट, १८१९ मा मकवानपुर, १८२२ मा किर्तिपुर १८२५ मा कान्तिपुर, १८२६ मा भक्तपुर विजय गरी गोरखा राज्यबाट विशाल नेपाल राज्यको एकीकरण गरे र देशको राजधानी काठमाण्डौंलाई बनाए ।



१.१.१ जिल्लाको नामाकरण

गोरखाबासीहरुको आराध्य देवता योगी गोरखनाथको नामबाट वा गाईको रक्षा (गो रक्षा) गरिने ठाउँ भएकाले सोही आधारमा यस ठाउँको नाम गोरखा रहेको मानिन्छ । नेपाली भाषामा घाँसको फाँटलाई खर्क भनिने गरेकोमा खर्क शब्द विकृत भएर गर्ख हुँदै कालान्तरमा गोरखा भएको पनि जन विश्वास रहेको छ । साथै गरेर खाने ठाउँ भन्दा भन्दै गोरखा नाम रहेको भनाइ पनि सुनिने गरेको छ ।

१.१.२. भौगोलिक अवस्थिति:

गोरखा जिल्लाको कुल क्षेत्रफल ३६१० वर्ग किलोमिटर रहेको छ । अक्षांश २७ डिग्री १५ मिनेट देखि २८ डिग्री १५ मिनेट सम्म र देशान्तर ८४ डिग्री २७ मिनेट देखि ८४ डिग्री ५८ मिनेट सम्म फैलिएको छ । साथै यस जिल्लाको उचाई समुद्री सतहबाट २२८ मिटर देखि ८१६३ मिटरसम्म रहेको छ ।

१.१.३. सीमाना:

यस गोरखा जिल्लाको सीमाना पूर्वमा धादिङ जिल्ला, पश्चिममा तनहुँ, लमजुङ र मनाङ उत्तरमा तिब्बत र दक्षिणमा चितवन र तनहुँ जिल्लाहरु रहेका छन् ।

१.१.४. हावापानी:

यस जिल्लाको भौगोलिक वनावट खोंच, पहाड, उच्च हिमाल, पहाडी भिर वस्ती तथा टारहरु रहेको छ । यहाँ ४ प्रकारका हावापानी रहेको पाइन्छ ।

१. उष्ण हावापानी

२. समशितोष्ण हावापानी

३. शितोष्ण हावापानी

४. हिमाली (अल्पाइन) हावापानी

नेपाल सरकार, जनसंख्या तथा वातावरणले प्रकाशन गरेको जलवायु परिवर्तन सङ्कटासन्न नक्साङ्कन प्रतिवेदनमा उल्लिखित ईन्डेक्स (Index) को आधारमा गोरखा जिल्ला उच्च जोखिमको अवस्थामा (०.६०१-०.७८६, High Rank) रहेको सुचिकृत छ ।

१.१.५. हिमशिखर:

गोरखा जिल्लाको उत्तरी भेगमा अग्ला हिमशिखरहरु अवस्थित छन् । जसले राष्ट्रिय तथा अन्तर्राष्ट्रिय पर्यटकहरुलाई आकर्षित गरिरहेका छन् । पर्यापर्यटन यस जिल्लाको आय आर्जनको प्रचुर सम्भावना बोकेको क्षेत्र पनि हो । यस जिल्लामा मुख्य हिमशिखरहरु निम्न छन्

मनासलु	-	८१६३ मीटर
हिमालचुली (पूर्व)	-	७८९५ मीटर
नागधी चुली	-	७८७१ मीटर
हिमालचुली (पश्चिम)	-	७३७१ मीटर
मनासलु (उत्तर)	-	७१५१ मीटर
बौद्ध हिमाल	-	६६७२ मीटर
रौला हिमाल	-	७१७७ मीटर
श्रृंगी हिमाल	-	७१८७ मीटर

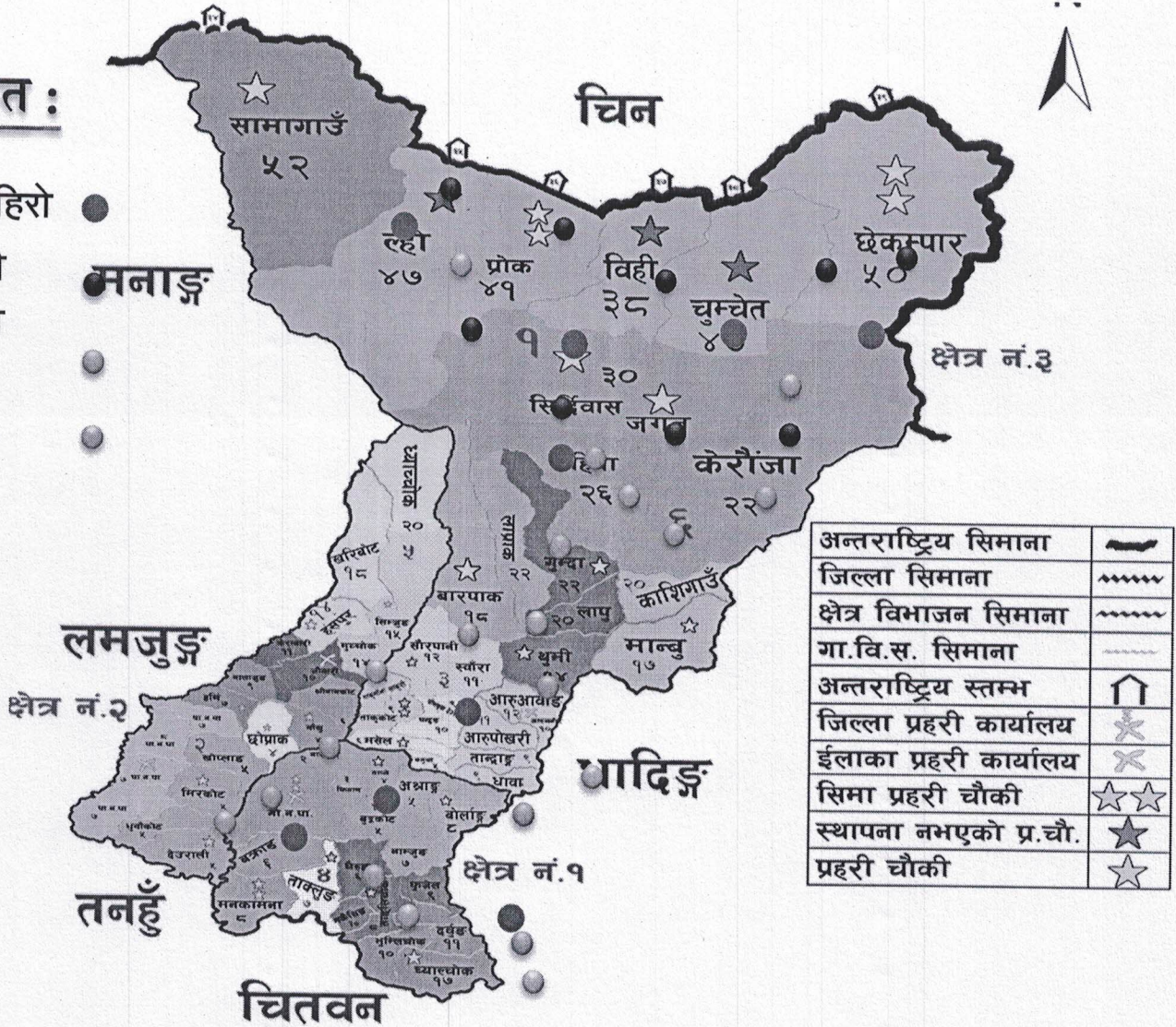
१.१.६. जलस्रोत:

जलस्रोतको भण्डारको दृष्टिले गोरखा धनी जिल्ला मध्येको एक जिल्ला हो। यस जिल्लामा बूढी गण्डकी, चेपे, दरौंदी, मस्याङ्दी, त्रिशुली, स्यार खोला लगायतका मुख्य नदीहरू अवस्थित छन्। कलछुमन, वीरेन्द्र ताल, नारद पोखरी, लार्के ताल, दूध पोखरी, रानी पोखरी, निम्चे पोखरी लगाएतका पोखरीहरू पनि गोरखा जिल्लामा रहेका छन्।

१.१.७ क जिल्लाको राजनैतिक विभाजनका आधारमा जोखिम क्षेत्रहरू

संकेत :

- बाढी/पहिरो ●
- हावाहुरी ●
- हिमपात ●
- आगो ●
- चट्याङ ●



प्रदेश

गण्डकी प्रदेश

(Handwritten signature)

जिल्ला	:	गोरखा
संघीय निर्वाचन क्षेत्र	:	२
प्रदेश निर्वाचन क्षेत्र	:	४
नगरपालिका	:	२
गाउँपालिका	:	९
वडा	:	९४

१.१.८ जिल्लाको भू-उपयोगको अवस्था

यस जिल्लाको कुल क्षेत्रफल ३६०९९९.९० हेक्टर रहेको छ । गोरखाको भू-उपयोगको स्थिति निम्न बमोजिम रहेको छ ।

कृषि योग्य जमिन	:	५५६९६ हेक्टर (१५.४२%)
वन जंगल, झाडी	:	११२६७६ हेक्टर (३१.२१%)
चरन भूमि	:	५९५२० हेक्टर (१६.४९%)
अन्य	:	१३३१०८ हेक्टर (३६.८६%)

१.१.९ शैक्षिक अवस्था

गोरखा जिल्लाका उत्तरी हिमाली भेगमा तुलनात्मक रूपमा साक्षरता दर कम रहेको देखिन्छ । वि.स. २०७८ सालको जनगणनाले गोरखा जिल्लाको पुरुष साक्षरता दर ८०.५ प्रतिशत देखाउँछ भने महिला साक्षरता दर ६५.२ प्रतिशत रहेको उल्लेख छ । यस जिल्लामा आंगिक क्याम्पस १, सामुदायिक क्याम्पस ५, प्राविधिक शिक्षालय २, उच्च मा.वि. ५६, मा.वि. १०, नि.मा.वि. ६१ र प्रा.वि.को संख्या ३८४ रहेको साथै कक्षा ३२५ वटा संचालनमा छन् ।

१.१.१० जनसंख्या

राष्ट्रिय जनगणना २०७८ अनुसार यस जिल्लाको कुल जनसङ्ख्या २५१०२७ रहेको महिला १३२८७२ र ११८१५५ पुरुष जनसंख्या रहेको छ । जिल्लामा ७१७२९ घरधुरीहरू र ७१८२६ परिवार संख्या रहेको छ ।

राष्ट्रिय जनगणना, २०७८ को नतिजा

• जनसंख्या	:	२५१०२७
• महिला	:	१३२८७२
• पुरुष	:	११८१५५
• जनघनत्व	:	प्रति वर्ग कि.मि.
• जनसंख्या वृद्धि दर	:	-०.७४

गोरखा जिल्लाको पालिका अनुसारको जनसंख्या विवरण

स्थानीय तह	जनगणना घर संख्या	पारिवार संख्या	जम्मा	पुरुष	महिला
गोरखा नगरपालिका	१४९८८	१४९८८	५२४६८	२४२५७	२८२११
पालुडटार नगरपालिका	११०७२	११०७२	३७४०९	१७२६२	२०१४७
शहिद लखन गाउँपालिका	६८५६	६८५६	२३०७६	१०८०७	१२२६९
गण्डकी गाउँपालिका	५६५९	५६५९	२१३९४	१०२८९	१११०५
सिरानचोक गाउँपालिका	५९५८	५९५८	१९७१९	९३१२	१०४०७
भिमसेनथापा गाउँपालिका	५२२९	५२३९	१६९८६	७७०७	९२७९
धार्चे गाउँपालिका	३८०८	३८०८	१४२६३	६८३२	७४३१
चुमनुब्री गाउँपालिका	२०६८	२०६८	५९३२	२८४५	३०८७
आरुघाट गाउँपालिका	६१७६	६१७६	२१५७२	१०१४५	११४२७
बारपाक सुलिकोट गाउँपालिका	६२८३	६२८३	२२६३६	१०५६४	१२०७२
अजिरकोट गाउँपालिका	३६२२	३६२२	१२८३२	६२११	६६२१

स्रोत प्रतिवेदन राष्ट्रिय जनगणना २०७८

(Handwritten signature)

परिच्छेद -२

विपद् पूर्वतयारी तथा प्रतिकार्य योजनाको उद्देश्य, आवश्यकता र तयारी चरण

बहु-प्रकोप जोखिमयुक्त देशहरू मध्ये नेपाल पनि उच्च जोखिममा रहेको देशमा पर्दछ। नेपालको भौगोलिक बनावट प्रकोपका दृष्टिले अति संवेदनसिल तथा जोखिमयुक्त अवस्थामा रहेको छ। विभिन्न तथ्याङ्कहरूमा उल्लेख भए अनुसार नेपाल सम्पूर्ण जोखिमको हिसावले २० औं स्थानमा छ। भूकम्पको जोखिमको हिसावले विश्वमा ११ औं, बाढीको हिसावले ३० औं र जलवायु परिवर्तनको हिसावले चौथो जोखिमपूर्ण देशका रूपमा रहेको छ। नेपालका २३१५ वटा हिमतालमध्ये २२ वटा ताल फुट्ने अवस्थामा छन् । मुलुकमा प्रत्येक वर्ष प्रकोपका ४२० वटा घटनाहरू घटेको पाइन्छ । प्रत्येक वर्ष १००० को हाराहारीमा मानिसहरू मारिन्छन्। हरेक वर्ष लगभग ८० जना वेपत्ता हुन्छन्, ९३५० घरधुरी र १३,३०,००० जनसंख्या प्रभावित, १६,००० घर परिवार विस्थापित, १ अर्ब भन्दा बढी आर्थिक क्षति हुन्छ । नेपालमा २०७२ बैशाख १२ गते गएको विनासकारी गोरखा भूकम्पका कारण १४ वटा जिल्लाहरू अति प्रभावित बनेका थिए। भूकम्पका कारण ८०२० जनाको ज्यान गएको थियो भने १६,०३३ जना घाइते भएका थिए। त्यस्तै गरेर ३७५ जना मानिसहरू हराएको नेपाल सरकार, गृह मन्त्रालयको प्रतिवेदनमा उल्लेख भएको छ। गोरखा जिल्लामा विपद्संग सम्बन्धित तथ्याङ्कहरू व्यवस्थित ढंगले राख्ने प्रणाली स्थापना नभएता पनि प्रकोपको हिसावले संवेदनशिल जिल्लाको रूपमा पहिचान भएको छ। गोरखा जिल्ला विशेषतहः पहिरो तथा आगलागीको जोखिमले संकटासन्न रहेको कुरा रेडक्रस जिल्ला शाखा तथा जिल्ला प्रशासन कार्यालयको तथ्याङ्कहरूबाट आँकलन गर्न सकिन्छ। यस जिल्लाका अन्य प्रकोपहरूमा बाढी, चट्याङ्ग, हावाहुरी, असिना, जंगली जनवारको आक्रमण र विभिन्न प्रकारको महामारीहरू प्रमुख रूपमा रहेका छन्।

यसरी हेर्दा नेपालमा कुनै पनि प्रकारको विपद्का घटना घट्न सक्ने सम्भावना अत्याधिक मात्रामा रहेको छ । यसको लागि राज्यको तर्फबाट पूर्व तयारी गरी विपद्बाट हुने क्षतिको न्यूनीकरण गर्न राज्यका हरेक संयन्त्र देखि स्थानीय समुदाय स्तरसम्म सचेतना फैलाउनु र सामनाका लागि तयारी गराउनु आवश्यक छ । प्रकोप व्यवस्थापन र उद्धार कार्यलाई अन्तर्राष्ट्रिय स्तरमा मानव अधिकारका रूपमा अघि बढाउन २०१५ मा जापानको सेन्डाई सहरमा एकिकृत तथा समावेशी रूपमा आर्थिक, भौतिक, सामाजिक, सांस्कृतिक, शैक्षिक, स्वास्थ्य सम्बन्धित वातावरणीय, प्राविधिक, राजनैतिक, संस्थागत तथा कानुनी माध्यमबाट विपद् आउने कारकहरू प्रकोप, सम्मुखता तथा संकटासन्नतालाई न्यूनीकरण र रोकथाम गर्ने उद्देश्यले तेस्रो विश्व सम्मेलन भएको थियो। यस अवसरमा नेपालले प्रकोप न्यूनीकरण एवम् समन्वय परिषद्को गठन गर्ने, प्रकोप सम्बन्धि राष्ट्रिय रणनीति तयार गर्ने, विकसित मूलुकका उच्च प्रविधि र अनुभवहरूलाई अनुशरण गर्ने, दिगो विकास र सुरक्षित भविष्य निर्माणका लागि शिक्षा भन्ने नारालाई साकार पार्न शैक्षिक पाठ्यक्रममा सुधार गर्ने र प्रकोप न्यूनीकरणका लागि विश्व कोषको स्थापना गर्ने जस्ता कुराहरूमा आफ्नो प्रतिबद्धता जाहेर गरिसकेको छ। साथै यस विपद् जोखिम राष्ट्रिय रणनीतिक कार्ययोजना २०१८ देखि २०३० नेपाल सरकारबाट १५ असार २०७४ मा स्वीकृत

गरिनुका साथै उक्त रणनीतिमा पनि जोखिम न्यूनीकरण सम्बन्धि अवधारणाहरूको आधारमा आपत्कालिन पूर्वतयारी (Emergency Preparedness), प्रतिकार्य (Response) तथा पुनर्लाभ (Recovery), पुर्नस्थापना तथा पुनर्निर्माणसम्बन्धी कार्यक्रम व्यवस्थित रूपमा समावेश गर्ने समेत उल्लेख गरिएको छ।

जिल्लाको विविध प्रकारको भौगोलिक बनावट र वातावरणीय विविधताले गर्दा उत्पन्न हुन सक्ने विपद्का परिणामलाई पूर्वतयारी गरी जोखिम न्यूनीकरणका उपायहरू अपनाउनुपर्ने हुन्छ। गोरखा भुकम्पको पाठले पनि विपद्को समसामयिक पूर्व तयारी तथा प्रतिकार्य योजना हुन अति आवश्यक छ भन्ने कुराको टट्कारो महशुस गारएको छ। कतिपय विपद् (Disaster) हरुलाई पूर्ण रूपमा निदान गर्न नसकिएता पनि विपद् जोखिम न्यूनीकरण गर्न सकिने भएकोले विपद् पूर्व नै योजनाबद्ध तरिकाले विपद् व्यवस्थापनको खाका बनाउन आवश्यक हुन्छ। विपद् पूर्व (Pre- Disaster) विपद्को समयमा (During Disaster) र विपद् पश्चात (Post- Disaster) गरिने क्रियाकलापहरूको योजनाबद्ध खाका नै विपद् व्यवस्थापन योजना हो।

२.१ योजनाको उद्देश्य


२.१.१ समष्टिगत उद्देश्य

विपद्बाट उत्पन्न मानवीय असरहरू न्यूनीकरण प्रभावकारी प्रतिकार्यकोलागि सहकार्य तथा व्यवस्थापन गर्नका लागि जिल्लाको प्रतिकार्य क्षमता अभिवृद्धि गर्दै प्रभावितहरूका आधारभूत आवश्यकताहरूलाई समयमा नै प्रभावकारी एवं समन्वयात्मक रूपमा उपलब्ध गराउने कार्यको सुनिश्चितता गर्नु रहेको छ।

२.१.२ निर्दिष्ट उद्देश्यहरू

- क) विपद् प्रभावित व्यक्ति, परिवार र समुदायलाई तत्काल उद्धार गरी मानवीय सहयोगको उपलब्धता सुनिश्चित गर्नु,
- ख) विपद् जोखिम नक्सांकन गरी संकटासन्नताको पहिचान, स्तरीकरण तथा क्षमता विश्लेषण गरी जोखिम न्यूनीकरण गर्ने खालका क्रियाकलापहरू सञ्चालन गरि जनचेतना अभिवृद्धि गर्नु,
- ग) आवश्यकताअनुसार विकास प्रकृत्यामा विपद् जोखिम न्यूनीकरणलाई मूलप्रवाहीकरण गर्दै विपद् पूर्व, विपद्को समय र विपद् पश्चात गर्नु पर्ने कार्यलाई प्राथमिकीकरण गर्नु,
- घ) सरोकारवाला निकाय तथा संघ संस्थाहरूसँग प्रभावकारी समन्वयको सुनिश्चितता गरी विपद् पूर्वतयारी तथा प्रतिकार्यलाई प्रभावकारी बनाउनु,
- ङ) उपलब्ध न्यूनतम साधन स्रोतको अधिकतम उपयोग गर्दै आवश्यक अन्य साधन स्रोतहरूको खोजी गरी विपद् व्यवस्थापनमा नेपाल सरकारबाट भएका निर्णयको कार्यान्वयन गर्नु,
- च) प्राकृतिक वा गैह्र प्राकृतिक विपद्को जोखिमलाई न्यूनीकरण गर्दै विपद्को प्रभावकारी व्यवस्थापन गरी सर्वसाधारणको जिउ धन, सार्वजनिक तथा ब्यक्तिगत सम्पत्ति, प्राकृतिक सम्पदा तथा भौतिक संरचनाको संरक्षण र संवर्द्धन गर्नु,
- छ) जिल्लामा आपत्कालीन कोषको स्थापना गर्नु।

२.२ योजनाको अपेक्षित नतिजा



यस योजनाले खोजेका परिणामहरू मुख्यतया निम्न लिखित विषय वस्तुसँग सम्बन्धित रहेका छन्:

- क) विपद्को समयमा प्रभावित समुदायको खोज तथा उद्धार, राहत, तथा सहयोग गर्न सजिलो हुनेछ।
- ख) जिल्लामा सरकारी तथा गैह सरकारी निकाय र कार्यरत संघ-संस्थाहरूको पहिचान तथा श्रोत साधनको आंकलन हुनेछ।
- ग) विषयगत क्षेत्रहरूको आकस्मिक योजना निर्माण भई प्रभावकारी प्रतिकार्यका लागि सरल दस्तावेज निर्माण हुन।
- घ) विपद् प्रभावितहरूलाई तत्काल खोज तथा उद्धार तथा राहत सेवा पुर्याउन सरल उपायहरू अवलम्बन गर्न सजिलो पर्ने छ।
- ङ) विपद् जोखिम न्यूनीकरण गर्न सरोकारवालाहरू बीच सहकार्य तथा समन्वयात्मक संयन्त्रको निर्माण भई विपद्को समय र विपद् पश्चात् तत्काल प्रभावकारी प्रतिकार्य गर्न सहज हुने छ।
- च) विपद्को समयमा स्थानीय तह तथा जिल्ला विपद् व्यवस्थापन समिति, स्थानीय विपद् व्यवस्थापन समितिको समन्वय र सहकार्यमा प्रभावकारी प्रतिकार्यका गतिविधिलाई अघि बढाइने छ।

२.३ विपद् पूर्वतयारी तथा प्रतिकार्य योजनाले प्राप्त गर्न खोजेका परिणामहरू

यस विपद् पूर्वतयारी तथा प्रतिकार्य योजनाले प्राप्त गर्न खोजेका परिणामहरू मुख्यतया निम्न लिखित छन्

- क) स्थानीय पूर्वाधारको वस्तु स्थिति विवरण,
- ख) प्रभावित हुन सक्ने समुदायको संख्या र अवस्थिति,
- ग) उपलब्ध क्षमता (विपद्सँग जुधने र प्रतिकार्यमा उपलब्ध हुन सक्ने),
- घ) विपद् जोखिम विश्लेषण,
- ङ) पूर्व सूचना प्रणाली,
- च) खोज तथा उद्धार व्यवस्था,
- छ) आश्रय स्थल (सेल्टर) वा क्याम्प व्यवस्थापन (Camp coordination and camp management) प्रणाली,
- ज) राहत व्यवस्था र वितरण,
- झ) खाद्य सामग्री र गैह खाद्य सामग्रीको भण्डार अवस्था,
- ञ) प्रतिकार्यमा संलग्न साझेदारहरूको भूमिका र जिम्मेवारीको निर्धारण,
- ट) हरेक पक्षको सम्पर्क व्यक्तिको पहिचान र संचार सम्पर्कको व्यवस्था,
- ठ) मानवीय सहायताकर्मिले गर्ने सहयोग (के, कसले, कहिले, कहाँ, कसरी उपलब्ध गराउने हो सो को पहिचान), 4W Matrix
- ड) सरोकारवाला सरकारी तथा गैह सरकारी संघ/संस्थाको विपद् व्यवस्थापन सम्बन्धी क्षमता अभिवृद्धि हुने।
- ढ) विपद् व्यवस्थापनको सूचना व्यवस्थापन प्रणालीको विकास गरि एक द्वार प्रणालीको समेत विकास हुने।

२.४ योजनाको सिमितता

यस योजनाका निम्नानुसार आधारभूत सिमितता रहेका छन्

- क) विषयगत कार्यालय, नेपाल रेडक्रस सोसाइटी तथा जिल्ला प्रशासन कार्यालयको पारेको क्षतिको सबै विवरण पूर्ण नहुन सक्दछ तसर्थ आगामी दिनहरूमा नियमित तवरले जानकारीहरू एवं तथ्यांकहरू अद्यावधिक र परिमार्जन गर्न आवश्यक देखिएको छ ।
- ख) जोखिम तथा प्रकोपहरूको स्तरीकरण जलवायु परिवर्तन तथा विपद् जोखिम व्यवस्थापन योजना, अघिल्लो विपद् पूर्व तयारी तथा प्रतिकार्य योजना, विभिन्न सरोकारवालाहरूसंगको छलफल तथा प्रतिवेदनलाई आधार मानी गरिएको छ जुन विपद्को समयमा बाट केही फरक हुन सक्छ ।
- ग) सम्भावित विपद् प्रभावित घरधुरीहरू जिल्लाको कुल जनसंख्याको लगभग १० प्रतिशतलाई आधार मानिएको छ, जुन वास्तविकतामा फरक पनि हुन सक्ने छ ।

२.५ पूर्वतयारीका लागि सामान्य मान्यताहरू

पूर्वतयारी कार्य गर्दा सबै साझेदारहरूले अपनाउनु पर्ने सामान्य सिद्धान्तहरू देहाय बमोजिम हुने छन्

- क) जिल्ला प्रशासन कार्यालय तथा जिल्ला विपद् व्यवस्थापन समिति मार्फत एकद्वार नीति अनुरूप समग्र समन्वयको काम हुनेछ । प्रमुख जिल्ला अधिकारी (प्र.जि.अ.) वा जिल्ला विपद् व्यवस्थापन समितिले समन्वयका लागि अन्य संघ/संस्थाहरूको सहयोग लिन सकिने छ ।
- ख) जिल्ला आपतकालीन कार्य संचालन केन्द्रको नेत्रितोमा विपद् सूचना व्यवस्थापन गरि विपद् सुचनाको व्यवस्थापन सुचनामा एकुरुपता ल्याउनु पर्दछ ।
- ग) विषयगत क्षेत्रानुसार समन्वय गर्ने र समन्वय गर्दा मुख्य माग वा आवश्यकता पुरा होस् भन्ने ध्यान पुर्याउनु पर्दछ ।
- घ) कतिपय गैह्रसरकारी संस्थाहरू विपद् पूर्वतयारी एवं उद्धार कार्यका लागि दक्ष जनशक्ति, आर्थिक, भौतिक सुविधा तथा स्थानीय सञ्जालमा आधारित भएकाले त्यस्ता संस्थाहरूलाई क्षमताको एकिन गरि उक्त क्षमता अनुसार प्रभावकारी रूपमा परिचालन गर्ने ।
- ङ) पूर्व निर्धारित रूपमा समन्वय, सहयोग, समझदारी, सहकार्य, दोहोरो सिकाई, निर्देशन र आवश्यक नियन्त्रण कायम गर्ने ।

२.६ नेपाल सरकारको राष्ट्रिय नीति तथा ऐनमा विपद् सम्बन्धी प्रावधान

नेपाल सरकारले विपद् जोखिम न्युनिकरण तथा व्यवस्थापनका लागि तर्जुमा गरिएको मुख्य ऐन निति, नियम, नियमावली, मापदण्ड र निर्देशिकाहरू यस प्रकार रहेका छन् ।


- नेपालको संविधान २०७२ (राज्यका नीति तथा अनुसूची ७, ८ र ९)
- विपद् जोखिम न्युनीकरण राष्ट्रिय नीति २०७५,
- विपद् जोखिम न्युनीकरण तथा व्यवस्थापन ऐन २०७४ र नियमावली २०७६
- विपद् पूर्व तयारी तथा प्रतिकार्य योजना मार्गदर्शन- २०६७, (परिमार्जन २०७६)
- राष्ट्रिय विपद् प्रतिकार्य ढाँचा २०७५
- विपद् जोखिम न्युनीकरण राष्ट्रिय रणनीतिक कार्य योजना (सन् २०१८ देखि २०३०)
- स्थानीय सरकार सञ्चालन ऐन २०७४
- प्रकोप पीडित उद्धार र राहत सम्बन्धी मापदण्ड सातौं संशोधन २०७६
- मनसुन पूर्वतयारी तथा प्रतिकार्य राष्ट्रिय कार्य योजना तथा जिल्ला स्तरिय कार्ययोजना २०८१

२.६.१ विपद् जोखिम न्यूनीकरण तथा व्यवस्थापन ऐन, २०७४ र नियमावली २०७६

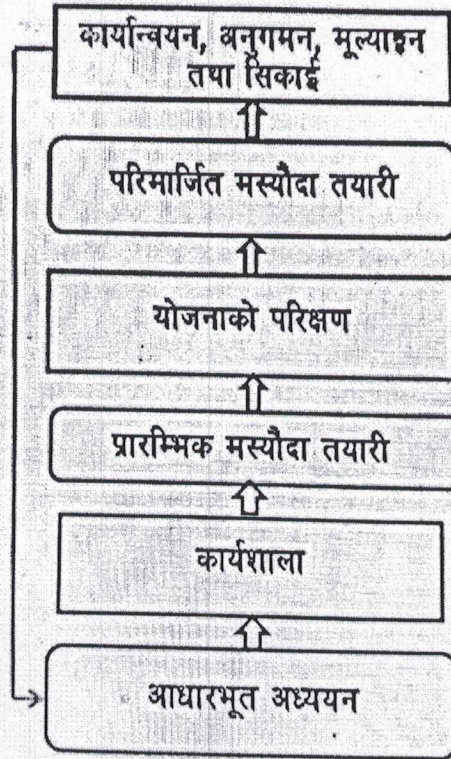
नेपालमा विपद् व्यवस्थापनको कानुनी संरचनाको सुरुवात २०३९ सालमा जारी भएको दैवी प्रकोप (उद्धार) ऐनबाट भएको थियो । यो ऐनले सरकारलाई विपद्को सामना गर्न तयार हुने र विपद्को समयमा प्रतिकार्य गर्ने जिम्मेवारी प्रदान गरीएको थियो । यो ऐनले मुलुकको इतिहासमै पहिलो पटक विपद् व्यवस्थापनको लागि संस्थागत संरचनाको व्यवस्था गरेको थियो । यही दैवी प्रकोप (उद्धार) ऐन, २०३९ लाई विस्थापन गर्दै नेपाल सरकारले विपद् जोखिम व्यवस्थापनका सबै क्रियाकलापको समन्वयात्मक तथा प्रभावकारी रूपमा व्यवस्थापन गरी प्राकृतिक तथा गैह्रप्राकृतिक विपद्दबा ट सर्वसाधारणको जीउ ज्यान र सार्वजनिक, निजी तथा व्यक्तिगत सम्पत्ति, प्राकृतिक एवम् सांस्कृतिक सम्पदा र भौतिक संरचनाको संरक्षण विपद् जोखिम न्यूनीकरण तथा व्यवस्थापनका क्रियाकलापहरूलाई प्रभावकारी रूपमा अगाडि बढाउनको लागि विपद् जोखिम न्यूनीकरण तथा व्यवस्थापन ऐन २०७४ जारी गरिएको छ ।

२.६.२ स्थानीय सरकार संचालन ऐन, २०७४

स्थानीय सरकार संचालन ऐन, २०७४ ले विपद् व्यवस्थापन सम्बन्धी राष्ट्रिय नीति, कानून र मापदण्ड कार्यन्वयन र नियमन गर्नुका साथै राष्ट्रिय विपद् कोष स्थापना र प्रादेशिक विपद् कोषमा सहयोग र समन्वयको कुरा उल्लेख गरिएको छ । गाउँपालिका तथा नगरपालिकाको काम कर्तव्य तथा अधिकार दफा ११ मा विपद् व्यवस्थापन सम्बन्धी स्थानीय नीति, कानून, मापदण्ड योजनाको कार्यन्वयन र नियमनको व्यवस्था गरिएको छ । स्थानीय विकासका लागि स्थानीय सरकार संचालन ऐन, २०७४ ले वातावरणमैत्री विकास व्यवस्थापनका लागि विकेन्द्रीकरणको अवधारणालाई प्रवर्द्धन गर्नुका साथै विपद् पूर्व, विपद्को बेला र विपद् पश्चात गरिने सम्पूर्ण क्रियाकलापको लागि बजेट व्यवस्थापन गरी विपद् जोखिम न्यूनीकरणलाई विकासमा मूलप्रवाहीकरण गर्ने वातावरण सिर्जना गरिएको छ ।



२.७ विपद् पूर्व तयारी तथा प्रतिकार्य योजना मार्गदर्शन, २०६७, (परिमार्जन २०७९)



चित्र १. विपद् पूर्वतयारी तथा प्रतिकार्य योजना तर्जुमाको अवधारणागत ढाँचा

२.८ योजना निर्माणको प्रक्रिया

गोरखा जिल्लामा २०६८ सालमा विपद् पूर्वतयारी तथा प्रतिकार्य योजनाको तयारी प्रक्रिया शुरुवात भएको हो र २०६९ सालमा योजना तयार भएको थियो। हाल जिल्लामा विद्यमान र सम्भावित जोखिमहरूको विस्तृत समिक्षा गरी उक्त समिक्षाका आधारमा विषयगत संस्थाहरूले विपद् पूर्व तयारी तथा प्रतिकार्य योजना तयार गरी पृष्ठपोषण पश्चात जिल्ला विपद् पूर्वतयारी तथा प्रतिकार्यलाई २०८१ मा अद्यावधिक गरी तयार गरिएको छ। यस योजना तयारीमा निम्न प्रक्रिया अवलम्बन गरिएको छ

- प्रमुख जिल्ला अधिकारी, जिल्ला प्रशासन कार्यालयसंग नियमित विपद् पूर्वतयारी तथा प्रतिकार्य योजना परिमार्जन सम्बन्धमा जिल्ला विपद् व्यवस्थापन समिति, स्थानीय तह, सरोकारवाला निकायहरूसंग छलफल र परामर्श गरियो ।
- सबै निकाय तथा सरोकारवाला संस्थाहरूसंग समन्वय गरी विपद् पूर्वतयारी तथा प्रतिकार्य योजना अद्यावधिक गर्नका जिम्मा गोरखा जिल्लाको District Lead Support Agency(DLSA)- Nepal Red Cross Society Gorkha District Chapter लाई जिम्मा दिईयो ।
- अघिल्लो विपद् पूर्वतयारी तथा प्रतिकार्य योजनालाई सन्दर्भ सामग्रीको रूपमा प्रयोग गरी जोखिम पहिचान र सरोकारवालाहरूसंग छलफल गरी अद्यावधिक गरिएको ।

- विभिन्न ८ वटा विषयगत क्षेत्रका नेतृत्व (Cluster lead), सह-नेतृत्व (Co-Lead) तथा सदस्यहरूसंग छलफल गरी आ-आफ्नो क्षेत्रको क्षमता पहिचान तथा विपद् पूर्वतयारी तथा प्रतिकार्य योजना तयार गरिएको
- जिल्लामा बनेका विपद् जोखिम व्यवस्थापन तथा जलवायु परिवर्तन अनुकूलन योजना, विभिन्न कार्यालयका सरकारी तथा गैह सरकारी संस्थाहरूद्वारा प्रकाशित प्रतिवेदन, जिल्ला प्रशासन कार्यालयमा रहेको सुचना र नेपाल रेडक्रस सोसाइटी जिल्ला शाखा गोरखाको प्रकाशन, प्रतिवेदनहरू तथा तथ्याङ्कको आधारमा जोखिमको प्रवृत्ति एवं परिमाण पहिचान।
- यस योजना सगै गोरखा जिल्लाको मनसुन पुर्वतयारी योजना २०८१ तयारी गरि कार्यान्वयनमा ल्याईसकिएको ।
- जिल्ला विपद् जोखिम पूर्वतयारी तथा प्रतिकार्य योजनाको मस्यौदा तयारी गरिएको ।
- जिल्लाका रहेका विषयगत कार्यालय र ११ वटै स्थानीय तहमा तयार पारिएको मस्यौदामा प्राप्त पृष्ठपोषणलाई पनि समावेश गर्ने ।
- क्लष्टर प्रमुख, एवं जिल्लाका सरोकारवालाहरूको बैठकमा जिल्ला विपद् पूर्वतयारी तथा प्रतिकार्य योजनाको मस्यौदा उपर छलफल गरी पृष्ठपोषण आदान प्रदान को लागि बैठक बस्ने ।
- विपद् पुर्वतयारी तथा प्रतिकार्य योजनालाई जिल्ला विपद् व्यवस्थापन समितिबाट अनुमोदन गर्ने ।
- जिल्ला विपद् पूर्वतयारी तथा प्रतिकार्य योजना प्रकाशन ।

२.९ सामान्य पूर्वतयारी योजना

२.९.१ मानवीय सहायतामा संलग्न साझेदार निकायको सूची

जिल्लामा प्रमुख जिल्ला अधिकारीको अध्यक्षतामा जिल्ला विपद् व्यवस्थापन समिति क्रियाशील रहेको छ । यस समितिको काम, कर्तव्य, अधिकार तथा जिम्मेवारीहरू विपद् जोखिम न्यूनिकरण तथा व्यवस्थापन ऐन, २०७४ बमोजिम हुने छ । जिल्ला प्रशासन कार्यालयले यस समितिको सचिवालयको रूपमा काम गर्छ भने अन्य विषयगत सरकारी कार्यालयहरू, सुरक्षा निकायहरू, जिल्ला समन्वय समितिको प्रतिनिधि, जिल्ला भित्रका स्थानीय तहका प्रमुख, गैहसरकारी महासंघ, उद्योग, वाणिज्य महासंघ, राष्ट्रिय मान्यता प्राप्त दलका जिल्ला स्थित प्रमुख वा प्रतिनिधि एवं नेपाल रेडक्रस सोसाईटी आदि विपद् जोखिम न्यूनिकरण तथा व्यवस्थापन ऐन, २०७४ बमोजिमका सदस्यहरू रहेका छन् । गोरखा भुक्तम्प पश्चात जिल्लामा विभिन्न अन्तर्राष्ट्रिय गैहसरकारी संस्थाहरू र गैहसरकारी संस्थाहरू पनि क्रियाशील रहेका छन् । यस जिल्लामा रहेका सम्पूर्ण संघ संस्थालाई समेट्ने क्रममा तिनीहरूका विषयगत क्षेत्रको अगुवा तथा सहयोगी संस्थालाई सुचिकृत गर्ने प्रयास गरिएको छ ।

२.९.२ सन्दर्भ सामग्री पुनरावलोकन

जिल्लामा विभिन्न निकायहरूबाट विभिन्न समयमा विपद् सम्बन्धी अध्ययन, अनुसन्धान एवं योजना सम्बन्धी प्रतिवेदनहरू प्रकाशन भएका छन् । यस विपद् पूर्वतयारी तथा प्रतिकार्य योजना तर्जुमाका लागि विभिन्न सन्दर्भ सामग्रीहरूको अध्ययन गरिएको छ । केही महत्वपूर्ण सामग्रीहरू र त्यसबाट प्राप्त गरिएका असल अभ्यासहरू तलको तालिकामा प्रस्तुत गरिएको छ ।

सन्दर्भ सामग्रीहरूको विवरण

क्र.सं.	प्रतिवेदन/ प्रकाशनको नाम	सिकाई/ असल अभ्यासहरू
१	विपद् पूर्वतयारी तथा प्रतिकार्य योजना, २०६८-६९	विपद् जोखिम व्यवस्थापनका लागि सुरुवाती योजना, विषयगत अभ्यासहरू सुरुवातको पहल, जिल्ला भित्र रहेका जोखिम तथा क्षमताहरू उल्लेख भएको ।
२	विपद् पूर्वतयारी तथा प्रतिकार्य योजना, २०७४	विपद् जोखिम व्यवस्थापनका लागि सुरुवाती योजना, विषयगत अभ्यासहरू सुरुवातको पहल, जिल्ला भित्र रहेका जोखिम तथा क्षमताहरू उल्लेख भएको ।
३	नेपाल रेडक्रस सोसाइटी, गोरखा शाखाको प्रतिवेदनहरू	जिल्लामा विभिन्न वर्षमा घटेका विपद् तथा प्रतिकार्यका प्रयास तथा तथ्याङ्क अभिलेखिकरण ।
४	जिल्ला समन्वय समिति गोरखा भुकम्प २०७२ क्षतिको प्रारम्भिक प्रतिवेदन	जिल्लामा २०७२ को गोरखा भुकम्पले पर्याएको मानवीय, पशुधन, खाद्यन्न तथा भौतिक क्षति, जोखिमयुक्त वस्तीहरू बारे प्रारम्भिक जानकारी
५	विपद् जोखिम न्यूनीकरणका लागि राष्ट्रिय रणनीति, २०१८ देखि २०३०	राष्ट्रिय स्तरमा तयार भएको नीतिबारे जानकारी, प्रदेश, जिल्ला, र स्थानीय स्तरमा समायोजन गर्ने प्रक्रिया बारे स्पष्टता ।
६	विपद् जोखिम न्यूनिकरण तथा व्यवस्थापन ऐन, २०७४ र नियमावली २०७६	ऐनले व्यवस्था गरेको मापदण्ड र सरकारी संरचना बारे बुझाई । विपद् व्यवस्थापनका सबै क्रियाकलापको समन्वयात्मक तथा प्रभावकारी रूपमा व्यवस्थापन गर्ने
७	स्फेयर मापदण्ड / आधारभुत मानवीय मापदण्ड	राहत मापदण्ड र न्यूनतम आवश्यकताबारे सबै सरोकारवाला निकायहरूलाई जानकारी नभएको ।
८	विपद् पीडित उद्धार र राहतसम्बन्धी मापदण्ड, २०७७ (सातौं संशोधन)	राहत सम्बन्धी मापदण्ड निर्धारण गरिएको ।
९	राष्ट्रिय विपद् प्रतिकार्य कार्य ढाँचा, २०७०-संशोधन २०७५	तत्कालको प्रतिफल सम्बन्धी ।
१०	विभिन्न सरकारी कार्यालयहरूको वार्षिक प्रतिवेदन	जिल्ला स्थित विभिन्न सरकारी कार्यालयहरूको प्रगती विवरण तथा असल अभ्यासहरू प्राप्त गर्न सजिलो भएको ।
११	स्थानीय विपद् जोखिम व्यवस्थापन तथा जलवायु परिवर्तन अनुकूलन योजना	गाउँपालिकाहरूमा देखिरहेका जलवायु उत्पन्न प्रकोप र विपद्को सन्दर्भ आँकलन गर्न ।
१२	सेडनाई कार्य संरचना सन् २०१५ देखि २०३०	विपद् लाई प्राथमिकता क्षेत्र अन्तर्गत समावेश गर्न

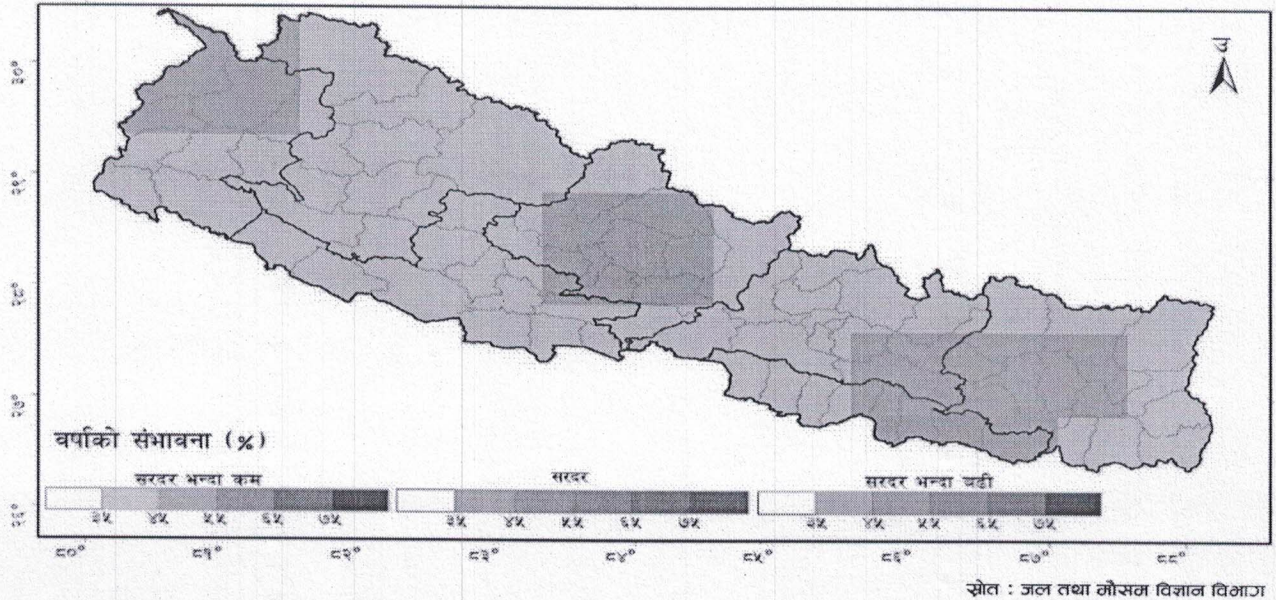
(Handwritten signature)

१३	विपद् जोखिम न्यूनिकरण राष्ट्रिय निति २०७५	विपद्बाट हुने मृत्युदर तथा प्रभावित जनसंख्याको संख्या उल्लेख्य रूपमा कम गरी पूर्वतयारी तथा प्रतिकार्यलाई प्रभावकारी बनाउनका साथै विपद् जोखिम बाट सुरक्षित जलवायु अनुकूलित तथा उत्थानशील राष्ट्रको निर्माण गर्दै दिगो विकासमा टेवा पुर्‍याउनु
१४	मनसुन पूर्वतयारी तथा प्रतिकार्य राष्ट्रिय कार्ययोजना २०८१	वर्षायाममा हुने सम्भावित विपद् प्रतिकार्यका लागि समन्वयात्मक प्रतिकार्य तथा विपद् जोखिम न्यूनिकरण खोज तथा उद्धार कार्य गर्नका लागि कार्ययोजना

(Handwritten signature)

परिच्छेद ३

३.१ प्रकोपको नक्साङ्कन, जोखिम तथा सङ्कटासंनता विश्लेषण



३.१.१ मनसुन पुर्वानुमान

वि.स २०८१ सालको जल तथा मौसम विज्ञान विभागले आगामी मनसुन अवधि (२०८१ जेठ १९ देखि असोज १४) को जलवायुको आँकलन गरेको छ। उक्त आँकलन बमोजिम आगामी मनसुन सिजनमा देशका अधिकांश स्थानहरूमा सरदर भन्दा बढी वर्षा हुने सम्भावना ३५% देखि ७५% रहेको छ। यद्यपी सरदर भन्दा कम वर्षा हुने सम्भावना स्थान विशेष फरक रहेको छ। कोशी प्रदेशका मध्य तथा उत्तर-पूर्वी भू-भाग, बागमती प्रदेशका दक्षिण-पूर्वी भू-भाग र मधेश प्रदेशका अधिकांश भू-भागमा सरदर वर्षा हुने सम्भावना ३५% देखि ९५% रहेको छ। कर्णाली प्रदेशका अधिकांश भू-भाग, गण्डकी प्रदेशका धेरैजसो भू-भाग, सुदूरपश्चिम प्रदेशका मध्य तथा उत्तरका थोरै भू-भाग, लुम्बिनी प्रदेशका पश्चिमी तथा मध्य भू-भाग र कोशी प्रदेशका दक्षिणी भू-भागमा सरदर भन्दा कम वर्षा हुने सम्भावना ४५% देखि ५५% रहेको छ। कोशी प्रदेशका पश्चिमी भू-भाग, बागमती प्रदेशका धेरैजसो भू-भाग, लुम्बिनी प्रदेशका केहि भू-भाग र सुदूरपश्चिम प्रदेशका कंचनपुर, कैलाली, बैतडी तथा बझाङ लगायतका भू-भागमा सरदर भन्दा कम हुने सम्भावना ३५% देखि ४५% रहेको छ। कोशी प्रदेशका मध्य तथा उत्तर-पूर्वका थोरै भू-भाग, बागमती प्रदेशका दक्षिण-पूर्वी भू-भाग र मधेश प्रदेशका अधिकांश भू-भागमा सरदर वर्षा हुने ३५% देखि ४५% सम्भावना रहेको छ।

३.१.२ २०८१ सालको गोरखा जिल्लाको सम्भावित मनसुनजन्य विपद् जोखिम आँकलन

विभिन्न तथ्याङ्कका आधारमा बैज्ञानिक विधिबाट विश्लेषण गरि निश्चित अवधिमा विपद्बाट प्रभावित हुनसक्ने जनसङ्ख्याको पुर्वानुमान गरिन्छ। यसरी निकालिएको संख्यालाई नै केसलोड भनिन्छ। सन् २०१० देखि २०२० सम्म गृह मन्त्रालयको उपलब्ध तथ्याङ्कको आधारमा २०८१ सालको मनसुनमा प्रभावित

हुनसक्ने जनसङ्ख्याको आँकलन गरिएको छ । प्रारम्भिक रूपमा यस वर्ष मनसुजन्य विपद्को १२ लाख ५० हजार जनसङ्ख्या प्रभावित हुने अनुमान गरिएकोमा मनसुन नजिकिँदै जाँदा जिल्लागत र प्रदेशगत रूपमा गरिएको अध्ययन अनुसार लगभग १५ लाख जनसङ्ख्या र २ लाख ८६ हजार घरधुरी प्रभावित हुनसक्ने अनुमान गरिएको छ । यस वर्षको मनसुनबाट प्रभावित हुने जनसङ्ख्या १५ लाख मध्ये समग्र गण्डकी प्रदेश र गोरखा जिल्लाको अनुमान यस प्रकार रहेको छ । गण्डकी प्रदेशमा यस वर्ष १५,९६० घरधुरीका ६९७४४ जना प्रभावित हुने आँकलन गरिएकोमा गोरखा जिल्लामा यस वर्ष पहिरोलाई पहिलो जोखिमको रूपमा राखिएको छ । पहिरोबाट गोरखा जिल्लामा यस वर्ष ८६७ घरधुरीबाट ३७८७ जनसङ्ख्या प्रभावित हुने आँकलन गरिएको छ ।

३.१.३ प्रकोप जोखिम विश्लेषण र प्राथमिकरण

यस जिल्लामा रहेका ९ गाउँपालिका र २ नगरपालिका मध्ये केही गाउँपालिका हरूमा विभिन्न संस्थाहरुको प्राविधिक सहयोगमा स्थानीय विपद् जोखिम व्यवस्थापन तथा जलवायु परिवर्तन अनुकूलन योजनाहरु तयारी सम्पन्न तथा केहिमा तयारीको शुरुवात भइरहेका छन् । यसरी स्थानीय स्तरमा बनेका योजनाहरु तथा विश्लेषणका आधारमा पनि यस जिल्लाको जोखिमहरुको प्राथमिकीकरण गरिएको छ ।

न.पा./गा.पा	प्रकोपको प्राथमिकता						
	पहिलो	दोश्रो	तेश्रो	चौथो	पाँचौँ	छैँठौँ	सातौँ
गोरखा नगरपालिका	पहिरो	आगलागी	दुर्घटना	बाढी	असिनापानी	भुकम्प	हवाहुरी
पालुङटार नगरपालिका	बाढी	पहिरो	दुर्घटना	असिनापानी	आगलागी	हावाहुरी	भुकम्प
शहिद लखन गाउँपालिका	पहिरो	आगलागी	असिनापानी	दुर्घटना	चट्याङ	हवाहुरी	बाढी
गण्डकी गाउँपालिका	पहिरो	बाढी	दुर्घटना	आगलागी	चट्याङ	असिनापानी	हावाहुरी
सिरानचोक गाउँपालिका	पहिरो	आगलागी	हवाहुरी	असिनापानी	दुर्घटना	बाढी	भुकम्प
भिमसेनथापा गाउँपालिका	पहिरो	आगलागी	हावाहुरी	असिनापानी	चट्याङ	बाढी	भुकम्प
धार्चे गाउँपालिका	पहिरो	बाढी	भुकम्प	आगलागी	चट्याङ	हिमपात	असिनापानी
चुमनुब्री गाउँपालिका	पहिरो	हिमपात	भुकम्प	आगलागी	दुर्घटना	असिनापानी	बाढी
आरुघाट गाउँपालिका	पहिरो	बाढी	दुर्घटना	भुकम्प	आगलागी	असिनापानी	चट्याङ

बारपाक गाउँपालिका	सुलिकोट	पहिरो	भुकम्प	आगलागी	चट्याङ	बाढी		असिनापानी
अजिरकोट गाउँपालिका		पहिरो	आगलागी	असिनापानी	हवाहुरी	बाढी	दुर्घटना	भुकम्प

गोरखा जिल्लाले भौगोलिक रूपमा मध्य पहाडी देखि हिमाली भेगसम्मलाई समेटेको परिपेक्षमा यहाँ विविध प्रकारको हावापानी पाईन्छ। जसका कारण विविध प्रकारका अवसरहरूसंगै प्रकोपका घटनाहरूको जोखिम पनि उत्तिकै धेरै रहेका छन्। यस जिल्लाका अधिकांश भूभाग पहाडी भिरालो वनावट रहेकाले पहिरो तथा बाढीबाट उच्च धनजनको क्षती हुने गर्दछ। हिमाली भेगमा हिउँ पर्ने र अत्याधिक चिसोले सताउने यस जिल्लामा चैत्र, वैशाख महिना हुने आगलागी तथा हावाहुरीले मानिसहरूका घर, सार्वजनिक भवनहरू उडाउने तथा भत्काउने गर्दछ। साथै चट्याङ्ग र जंगली जनवारको आतंक पनि प्रकोपको रूपमा वेला वेला देखा परिरहेका छन्।

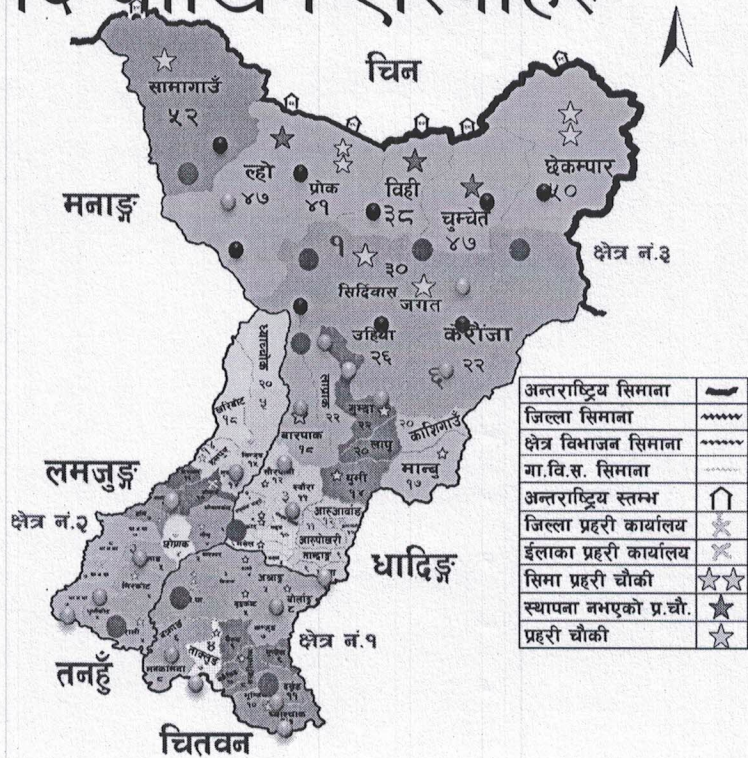
माथिको तालिका अनुसार गोरखा जिल्लाको प्रकोपको प्राथमिकिकरण यस प्रकार रहेको छ

- क. पहिरो
- ख. बाढी
- ग. आगलागी
- घ. असिनापानी
- ङ. हावाहुरी
- च. दुर्घटना
- छ. भुकम्प
- ज. चट्याङ
- झ. हिमपात

विपद जोखिम एरियाहरू

संकेत

● बा
● हावाह
● आगो
● चट्या



(Handwritten signature)

जिल्लामा पहिचान भएको विपद्को घटनाहरू

विपद्	विवरण	नेपाल प्रहरीबाट प्राप्त पछिल्ला ५ वर्षको क्षतिको तथ्यांक						
		०७५/ ७६	०७६/ ७७	०७७/ ७८	०७८/७ ९	०७९/ ८०	०८०/ ८१	जम्मा
भुकम्प	प्रभावित घरगोठ	०	०	३	०	०	०	३
	पूर्णक्षति घरधुरी	०	०	२	०	०	०	२
	मृत्यु	०	०	०	०	०	०	०
बाढी पहिरो	प्रभावित घरगोठ	२९	७	५२	१७	३	०	१०८
	पूर्णक्षति घरधुरी	१२	६	३३	८	२	०	६१
	मृत्यु	३	१	८	१	१	१	१५
आगोलागी	प्रभावित घरगोठ	६	३	६	३	३	७	२८
	पूर्णक्षति घरधुरी	४	३	४	२	५	११	२९
	मृत्यु	१	०	१	१	०	०	३
हावाहुरी र चट्यांग	प्रभावित घरगोठ	०	५४	६९	१	०	०	१२४
	पूर्णक्षति घरधुरी	०	५४	६४	१	२	०	१२१
	मृत्यु	१	०		१	०	०	२
असिना	प्रभावित घरगोठ	०	०	०	०	०	०	०
	पूर्णक्षति घरधुरी	०	०	०	०	०	०	०
	मृत्यु	०	०	०	०	०	०	०
कोभिड- १९	प्रभावित घरगोठ	०	०	०	०	०	०	०
	पूर्णक्षति घरधुरी	०	०	०	०	०	०	०
	मृत्यु	०	६	५०	५	०	०	६१

नेपाल रेडक्रस सोसाइटी बाट पछिल्ला ५ वर्षको तथ्यांक

आ.व. ०७६।०७७	• हावाहुरी १६, आगोलागी ११, बाढि पहिरो १८, जम्मा ३५
आ.व. ०७७।०७८	• हावाहुरी ८४, आगोलागी ३, बाढि पहिरो ४९, जम्मा: १०९
आ.व. ०७८।०७९	• हावाहुरी ४, आगोलागी ४, बाढि पहिरो ३१, जम्मा: ३९
आ.व ०७९।०८०	• हावाहुरी १५, आगोलागी ७, बाढि पहिरो ३३, जम्मा: ५५
आ.व ०८०।०८१	• हावाहुरी १५, आगोलागी १८, , बाढि पहिरो ३, जम्मा ३६

३.१.४. गा.पा./न.पा. हरुको जोखिमता नक्शांकन

गोरखा जिल्लाको अधिल्लो विपद् पूर्वतयारी तथा प्रतिकार्य योजनालाई आधार मानेर योजनाको जोखिमताको नक्शांकन गरिएको छ, जसलाई गोरखा भुकम्प २०७२ को प्रारम्भिक प्रतिवेदनको नतिजा विश्लेषण गरी अद्यावधिक पनि गरिएको छ। बाढी, पहिरोको जोखिम उच्च रहेको यस जिल्लामा नगरपालिका/गाउँपालिका अनुसार जोखिमको अवस्था यस प्रकार रहेको छ।

चुमनुव्री गाउँपालिका

क्र. सं.	नयाँ वडा	समावेश गाविस / गाउँपालिका	जनसंख्या	मुख्य प्रकोपहरु	संकटासन्नता स्तर
१	१	सामागाउँ(१-९)	६०४	भुकम्प, पहिरो, भल बाढी , असिना, हावाहुरी, चट्यांग	
२	२	ल्हो(१-९)	७११	भुकम्प, पहिरो, भल बाढी , असिना, हावाहुरी, चट्यांग	
३	३	सिर्दिवास(१-९)	२५१०	भुकम्प, पहिरो, भल बाढी , असिना, हावाहुरी, चट्यांग	
४	४	प्रोक(१-९)	५७५	भुकम्प, पहिरो, भल बाढी , असिना, हावाहुरी, चट्यांग	
५	५	विही(१-९)	६१२	भुकम्प, पहिरो, भल बाढी , असिना, हावाहुरी, चट्यांग	
६	६	चुम्चेत(१-९)	९२८	भुकम्प, पहिरो, भल बाढी , असिना, हावाहुरी, चट्यांग	
७	७	छेकम्पार(१-९)	९८३	भुकम्प, पहिरो, भल बाढी , असिना, हावाहुरी, चट्यांग	
जम्मा			६९२३		

धार्चे गाउँपालिकाको विस्तृत विवरण

क्र. सं.	नयाँ वडा	समावेश गाविस / गाउँपालिका	जनसंख्या	मुख्य प्रकोपहरु	संकटासन्नता स्तर
१	१	केरौजा(७-९)	७८३	भुकम्प, पहिरो, भल बाढी , असिना, हावाहुरी, चट्यांग	
२	२	केरौजा(१-६)	२४५५	भुकम्प, पहिरो, भल बाढी , असिना, हावाहुरी, चट्यांग	
३	३	उहिया(१-९)	१८५७	भुकम्प, पहिरो, भल बाढी , असिना, हावाहुरी, चट्यांग	

४	४	लाप्राक(१-९)	२१६१	भुकम्प, पहिरो, भल बाढी , असिना, हावाहुरी, चट्यांग
५	५	गुम्दा(१-९)	२३०३	भुकम्प, पहिरो, भल बाढी , असिना, हावाहुरी, चट्यांग
६	६	काशीगाउँ(१-९)	१८३७	भुकम्प, पहिरो, भल बाढी , असिना, हावाहुरी, चट्यांग
७	७	लापु(१-९)	१८२३	भुकम्प, पहिरो, भल बाढी , असिना, हावाहुरी, चट्यांग
	जम्मा		१३२१९	

अजिरकोट गाउँपालिकाको विस्तृत विवरण

क्र. सं.	नयाँ वडा	समावेश गाविस / गाउँपालिका	जनसंख्या	मुख्य प्रकोपहरु	संकटासन्नता स्तर
१	१	घ्याचोक(१-९)	११९७	भुकम्प, पहिरो, भल बाढी , असिना,	
२	२	खरिवोट(१-९)	२४५३	भुकम्प, पहिरो, भल बाढी , असिना,	
३	३	हंसपुर(१-९)	३६५८	भुकम्प, पहिरो, भल बाढी , असिना,	
४	४	सिमजुङ(१-९)	३७१५	भुकम्प, पहिरो, भल बाढी , असिना,	
५	५	मुचोक(१-९)	३७७९	भुकम्प, पहिरो, भल बाढी , असिना,	
	जम्मा		१४८०२		

बारपाक सुलीकोट गाउँपालिकाको विस्तृत विवरण

क्र. सं.	नयाँ वडा	समावेश गाविस / गाउँपालिका	जनसंख्या	मुख्य प्रकोपहरु	संकटासन्नता स्तर
१	१	बारपाक(४,५)	१४८३	भुकम्प, पहिरो, भल बाढी , असिना,	
२	२	बारपाक(१-३,६-९)	३५०२	भुकम्प, पहिरो, भल बाढी , असिना,	
३	३	स्वाँरा(१-९)	३७१३	भुकम्प, पहिरो, भल बाढी , असिना,	
४	४	सौरपानी(१-९)	५९५८	भुकम्प, पहिरो, भल बाढी , असिना,	
५	५	ताँकु माझला कुरीवोट(१-९)	२२२९	भुकम्प, पहिरो, भल बाढी , असिना,	
६	६	ताकुकोट(१-९)	३८६९	भुकम्प, पहिरो, भल बाढी , असिना,	
७	७	पाँचखुवा देउराली(१-९)	२१११	भुकम्प, पहिरो, भल बाढी , असिना,	
८	८	पन्द्रुङ(१-९)	२५२४	भुकम्प, पहिरो, भल बाढी , असिना,	
	जम्मा		२५३८९		

सिरानचोक गाउँपालिकाको विस्तृत विवरण

क्र. सं.	नयाँ वडा	समावेश गाविस / गाउँपालिका	जनसंख्या	मुख्य प्रकोपहरू	संकटासन्नता स्तर
१	१	केरावारी(१-९)	२४४०	भुकम्प, पहिरो, भल बाढी , असिना,	
२	२	थालाजुड(१-९)	२७२५	भुकम्प, पहिरो, भल बाढी , असिना,	
३	३	हर्मी(१-९)	३४५०	भुकम्प, पहिरो, भल बाढी , असिना,	
४	४	छोप्राक(७-९)	३०३६	भुकम्प, पहिरो, भल बाढी , असिना,	
५	५	छोप्राक(१-६)	२८५७	भुकम्प, पहिरो, भल बाढी , असिना,	
६	६	गाँखु(१-९)	२९८६	भुकम्प, पहिरो, भल बाढी , असिना,	
७	७	श्रीनाथकोट(१-९)	३१४७	भुकम्प, पहिरो, भल बाढी , असिना,	
८	८	जौवारी(१-९)	२९८७	भुकम्प, पहिरो, भल बाढी , असिना,	
	जम्मा		२३६२८		

आरूघाट गाउँपालिकाको विस्तृत विवरण

क्र.सं.	नयाँ वडा	समावेश गाविस / गाउँपालिका	जनसंख्या	मुख्य प्रकोपहरू	संकटासन्नता स्तर
१	१	मान्बु(५-९)	३७६८	भुकम्प, पहिरो, भल बाढी , असिना,	
२	२	मान्बु(१-४)	२२४८	भुकम्प, पहिरो, भल बाढी , असिना,	
३	३	थुमी(४,६-८)	१९०९	भुकम्प, पहिरो, भल बाढी , असिना,	
४	४	थुमी(१-३,५,९)	२५७५	भुकम्प, पहिरो, भल बाढी , असिना,	
५	५	आरू अर्भाड(५,७-९)	२३०९	भुकम्प, पहिरो, भल बाढी , असिना,	
६	६	आरू अर्भाड(१-३,४,६)	२१८७	भुकम्प, पहिरो, भल बाढी , असिना,	
७	७	आरूपोखरी(१,२,५,९)	२४११	भुकम्प, पहिरो, भल बाढी , असिना,	
८	८	आरूपोखरी(३,४,६-८)	२१५३	भुकम्प, पहिरो, भल बाढी , असिना,	
९	९	आरूचनौटे(१-३)	२८१२	भुकम्प, पहिरो, भल बाढी , असिना,	
१०	१०	आरूचनौटे(४-९)	१५१५	भुकम्प, पहिरो, भल बाढी , असिना,	
	जम्मा		२३८८७		

भिमसेन गाउँपालिकाको विस्तृत विवरण

क्र.सं.	नयाँ वडा	समावेश गाविस / गाउँपालिका	जनसंख्या	मुख्य प्रकोपहरू	संकटासन्नता स्तर
१	१	मसेल(१-९)	३८२७	भुकम्प, पहिरो, भल बाढी , असिना,	
२	२	तान्द्राड(५-९)	२०९९	भुकम्प, पहिरो, भल बाढी , असिना,	
३	३	तान्द्राड(१-४)	२१२२	भुकम्प, पहिरो, भल बाढी , असिना,	
४	४	धवा(१-९)	३५७०	भुकम्प, पहिरो, भल बाढी , असिना,	
५	५	बगुवा(१-९)	१९६५	भुकम्प, पहिरो, भल बाढी , असिना,	
६	६	अश्राड(१-९)	३४०६	भुकम्प, पहिरो, भल बाढी , असिना,	
७	७	बोर्लाड(१,४,८,९)	२१४८	भुकम्प, पहिरो, भल बाढी , असिना,	
८	८	बोर्लाड(२,३,५-७)	२८९६	भुकम्प, पहिरो, भल बाढी , असिना,	
	जम्मा		२२०३३		

पालुङटार नगरपालिकाको विस्तृत विवरण

क्र.सं.	नयाँ वडा	समावेश गाविस / नगरपालिका	जनसंख्या	मुख्य प्रकोपहरू	संकटासन्नता स्तर
१	१	खोप्लाड(४-९)	३६६९	भुकम्प, पहिरो, भल बाढी , असिना,	
२	२	खोप्लाड (१-३) र पालुङटार(१२,१३)	४२४३	भुकम्प, पहिरो, भल बाढी , असिना,	
३	३	पालुङटार(७,११)	३३२७	भुकम्प, पहिरो, भल बाढी , असिना,	
४	४	पालुङटार(६,८,९)	४१६१	भुकम्प, पहिरो, भल बाढी , असिना,	
५	५	पालुङटार(१०)	३५०८	भुकम्प, पहिरो, भल बाढी , असिना,	
६	६	पालुङटार(१,४,५)	४६०५	भुकम्प, पहिरो, भल बाढी , असिना,	
७	७	पालुङटार(२,३)	५१४१	भुकम्प, पहिरो, भल बाढी , असिना,	
८	८	धुवाकोट(१-६)	२७२८	भुकम्प, पहिरो, भल बाढी , असिना,	
९	९	धुवाकोट(७-९) र मिरकोट(५,८)	४२७९	भुकम्प, पहिरो, भल बाढी , असिना,	

१०	१०	मिरकोट(१-४,६,७,९)	२५१३	भुकम्प, पहिरो, भल बाढी असिना,
	जम्मा		३८१७४	

गोरखा नगरपालिकाको विस्तृत विवरण

क्र.सं.	नयाँ वडा	समावेश गाविस / नगरपालिका	जनसंख्या	मुख्य प्रकोपहरु	संकटासन्नता स्तर
१	१	ताप्ले(६-९)	२१४८	भुकम्प, पहिरो, भल बाढी , असिना,	
२	२	ताप्ले(१-५)	२३४८	भुकम्प, पहिरो, भल बाढी , असिना,	
३	३	गोरखा(१४,१५)	३६९२	भुकम्प, पहिरो, भल बाढी , असिना,	
४	४	गोरखा(१२,१३)	३०९७	भुकम्प, पहिरो, भल बाढी , असिना,	
५	५	गोरखा(४)	२८५१	भुकम्प, पहिरो, भल बाढी , असिना,	
६	६	गोरखा(१,३)	७०४९	भुकम्प, पहिरो, भल बाढी , असिना,	
७	७	गोरखा(२,५)	४८३४	भुकम्प, पहिरो, भल बाढी , असिना,	
८	८	गोरखा(६,७)	५५५८	भुकम्प, पहिरो, भल बाढी , असिना,	
९	९	गोरखा(८)	३७६९	भुकम्प, पहिरो, भल बाढी , असिना,	
१०	१०	गोरखा(९)	२७५०	भुकम्प, पहिरो, भल बाढी , असिना,	
११	११	गोरखा(१०)	२९२१	भुकम्प, पहिरो, भल बाढी , असिना,	
१२	१२	गोरखा(११)	२७४१	भुकम्प, पहिरो, भल बाढी , असिना,	
१३	१३	देउराली(५-८)	३२६३	भुकम्प, पहिरो, भल बाढी , असिना,	
१४	१४	देउराली(१-४,९)	२२५१	भुकम्प, पहिरो, भल बाढी , असिना,	
	जम्मा		४९२७२		

शहदलखन गाउँपालिकाको विस्तृत विवरण

क्र.सं.	नयाँ वडा	समावेश गाविस / गाउँपालिका	जनसंख्या	मुख्य प्रकोपहरु	संकटासन्नता स्तर
१	१	बक्राड(१-९)	३०१९	भुकम्प, पहिरो, भल बाढी , असिना,	
२	२	मनकामना(१,२,४,५)	२६८२	भुकम्प, पहिरो, भल बाढी , असिना,	
३	३	मनकामना(३,६-९)	३५२१	भुकम्प, पहिरो, भल बाढी , असिना,	
४	४	ताक्लुड(१-४)	२७८६	भुकम्प, पहिरो, भल बाढी , असिना,	
५	५	ताक्लुड(५-९)	२२४२	भुकम्प, पहिरो, भल बाढी , असिना,	
६	६	घैरूड(१-९)	३९९०	भुकम्प, पहिरो, भल बाढी , असिना,	
७	७	बुङ्कोट(१-४)	३५५०	भुकम्प, पहिरो, भल बाढी , असिना,	
८	८	बुङ्कोट(५-९)	२७१०	भुकम्प, पहिरो, भल बाढी , असिना,	

९	९	नाम्जुङ(१-९)	३०५५	भुकम्प, पहिरो, भल बाढी , असिना,	
	जम्मा		२७५५५		

गण्डकी गाउँपालिकाको विस्तृत विवरण

क्र.सं.	नयाँ वडा	समावेश गाविस / गाउँपालिका	जनसंख्या	मुख्य प्रकोपहरु	संकटासन्नता स्तर
१	१	मकैसिँ(१-९)	२३०७	भुकम्प, पहिरो, भल बाढी , असिना,	
२	२	ताङ्लीचोक(१-९)	३३६९	भुकम्प, पहिरो, भल बाढी , असिना,	
३	३	फुजेल(४-८)	२१९९	भुकम्प, पहिरो, भल बाढी , असिना,	
४	४	फुजेल(१-३,९)	२४९५	भुकम्प, पहिरो, भल बाढी , असिना,	
५	५	दर्भुङ(१-९)	३३८६	भुकम्प, पहिरो, भल बाढी , असिना,	
६	६	भूम्लीचोक(१-९)	३५४५	भुकम्प, पहिरो, भल बाढी , असिना,	
७	७	घ्याल्चोक(१,५-७)	२६१५	भुकम्प, पहिरो, भल बाढी , असिना,	
८	८	घ्याल्चोक(२-४,८,९)	३३३७	भुकम्प, पहिरो, भल बाढी , असिना,	
	जम्मा		२३२५३	भुकम्प, पहिरो, भल बाढी , असिना,	

गोरखा जिल्लाको विपद् पूर्वतयारी तथा पुनिक्रमण योजना २०८१
२०७३/७४
गोरखा जिल्लाको विपद् पूर्वतयारी तथा पुनिक्रमण योजना २०८१
गोरखा जिल्लाको विपद् पूर्वतयारी तथा पुनिक्रमण योजना २०८१
गोरखा जिल्लाको विपद् पूर्वतयारी तथा पुनिक्रमण योजना २०८१

[Handwritten signature]


३.१.४ यस जिल्लाका पालिका अनुसार प्रकोप नक्साङ्कन

न.पा.-गा.पा.	पहिरो र बाढी	आगलागी	महामारी कोभिड १९ समेत	हावाहुरी	भुकम्प	सडक दुर्घटना
गोरखा नगरपालिका	कोखे आहाले ५० घर नारेध्वार ३५ घर, खाल्टे गाँगेटे ३५ घर, गोप्लिङ्ग २० घर, २५ घर गोनपा ११,		पालिका भरि			आवुखैरनी देखि गोरखा सडक खण्ड, बाहकिलो देखि भालुस्वार बारपाक सडक खण्ड, ठाँटी पोखरी देखि हर्मी भच्चेक सडक खण्ड, गोरखा बजार, आरुघाट माछेखोला सडक खण्ड, गोरखा नारेध्वार सडक खण्ड, ध्याम्पेसाल देखि ताकुकोट, सौरपानी सडक खण्ड, गोरखा बुङकोट मनकामना सडक खण्ड, चैरुड, फुजेल दरबुड वेनीघाट सडक खण्ड, मध्यपहाडी सडक खण्ड
पालुङटार नगरपालिका	दार्मीचौर ४० घर, पाथीभारा २५ घर, सानो डुम्रे २० घर, राउतेपानी सभाचौतारो २५ घर		पालिका भरि			
शहिद लखन गाउँपालिका	धरती पाखा अघेरी २० घर, तीनघरे ठाडो पखेरा ३० घर, खगी र दाचै ५० घर,		पालिका भरि			
गण्डकी गाउँपालिका	सानो दवाङ ५० घर, रामपूर १०० घर, देविथान थुम्का क्षेत्रको चेपाङ ३३ घर, मगर र दलित वस्ती ४० घर दलित वस्ती ४० घर, बेनीगाउँ गुरुड र नेवार वस्ती २० घर,		पालिका भरि			
सिरानचोक गाउँपालिका	भिरसिंग १५ घर, केरावारी १५ घर, नेपाने १० घर र बाटोमुनि २४ घर, खमारी १२ घर, झमेरेक ५ घर, राम्चे ८ घर, पाम क्षेत्रमा २५ घर, पयालपानी ६ घर, निभारे ४ घर, घुरे ४ घर, धादिङगाउँ ३		पालिका भरि			



		<p>घर, सापकोटगाउँ ३ घर, सिमालबोट १४ घर, काउलेगाउँ ५ घर, ठानेस्वारा ४ घर, घिमिरेगाउँ १० घर, फिरे आरुवोटेका १० घर, चिन्ने ६ घर, चिउरीबोट ४ घर, अमाई क्षेत्र १० घर, सुसालबोट ६ घर, हरिवले ५ घर, नामरुड १० घर, माथिल्लो गाँखु ६ घर, गैरीगाँउ ५ घर, सान्नी भञ्ज्याङ क्षेत्रमा १० घर, सिम्ले क्षेत्रमा ४० घर, गोहोरे क्षेत्रमा २० घर, लाडदी १० घर, जौवारी क्षेत्रमा १५ घर</p>	
भिमसेनथापा गाउँपालिका	पालिका भरि	कोयाभञ्ज्याङ ३० घर, मसेल २५ घर	
धार्चे गाउँपालिका	पालिका भरि	खानीगाउँ ३० घर, खानीवेशी १० घर, यमगाउँ ५५ घर, लाप्राक पुरानो वस्ती ५०० घर, खोर्लागाउँ ९० घर, सिङलागाउँ १८० घर, दुडलागाउँ २० घर, तातोपानी ५ घर, माछाखोला ५० घर, रुन्चेत ५० घर, केरौजवेशी ३० घर, हुलचुक ५० घर, भिरकुनागाउँ ६० घर, लापुगाउँ २५ घर,	
चुमनुत्री गाउँपालिका	पालिका भरि	जगतवगर १० घर, पातीगाउँ ४५ घर, दोयल ४५ घर, सानो फिनाम ४०, घर घट्टेखोला २२ घर, नाक्येत १५ घर, सल्लेरी २० घर,	

(Handwritten signature)



आरुघाट गाउँपालिका	स्यामचेत ४५ घर, स्यामराड ५० घर, आरखेत ३५ घर, फुलपाती भञ्ज्याङ ८० घर, अलैचे ५० घर,	पालिका भरि
बारपाक सुलिकोट गाउँपालिका	बारपाक दलित बस्ती ३० घर, मान्द्रे ४० घर, कोजे १५ घर, पोखरी ५० घर, रन्चोक ३० घर, सिम्बु ३० घर, खारचोक भञ्ज्याङ २५ घर, कुमालटारी ७५ घर, मसार ३० घर, माथिल्लो जराङ २५ घर, अमले मुलाबारी ५० घर,	पालिका भरि
अजिरकोट गाउँपालिका	धनसिरा ५० घर, ताप्लेगाँउ ४० घर, बाँझे २० घर	पालिका भरि

३.१.५ जोखिम तथा सङ्कटाभिमुखता नक्साङ्कन

प्रकोपको विवरण	संभावित जोखिमका क्षेत्र	मानवीय क्षेत्र					जिविकोपार्जन क्षेत्र					भौतिक पुर्वाधार क्षेत्र				
		महिला तथा बालबालिका	ज्येष्ठ नागरिक	अपाङ्ग / अस्त	विपन्न समुदाय	सिमाङ्कित समुदाय	नीज आवास	खेतियोग्य जमिन	वालीनाली	पशुपक्षि	सडक	खानेपानी	विद्युत	संचार	सामुदायिक भवन	अन्य
पहिरो	मानवीय तथा भौतिक	■	■	■	■	■	■	■	□	■	■	■	■	■	■	-
बाढी	खेतियोग्य जमिन	■	■	■	■	■	■	■	□	■	■	■	■	■	■	■

(Handwritten signature)

कटान, मानवीय तथा भौतिक क्षति	घर तथा अन्नपात, लत्ता कपडा, मानवीय क्षति	वालीनाली तथा खेतियरग्य जमिन	मानवीय क्षति	मानवीय, विध्युत तथा संचार एवं निजि आवासहरु	मानवीय क्षति	मानवीय
आगलागी						
सुख्खा खडेरी						
महामारी						
चट्याङ्ग/हावाहुरी						
सडक दुर्घटना						
भूकम्प						



नेपाल

गोरखा

जिल्ला

प्रशासन

विभाग

गोरखा

जिल्ला

प्रशासन

विभाग

गोरखा

जिल्ला

प्रशासन

विभाग

गोरखा

जिल्ला

प्रशासन

विभाग

गोरखा

जिल्ला

प्रशासन

विभाग

गोरखा

जिल्ला

प्रशासन

विभाग

गोरखा

जिल्ला

प्रशासन

विभाग

गोरखा

जिल्ला

प्रशासन

सूचाङ्क: अति उच्च जोखिम- उच्च जोखिम - मध्यम जोखिम - न्यून जोखिम - सामान्य जोखिम

३.१.६ निकायगत भूमिका तथा जिम्मेवारी

विश्वमा सन् २००५ देखि विश्वमा विपद् व्यवस्थापनमा विषयगत क्षेत्रको अवधारणा आइसके पश्चात नेपालमा पनि यो अवधारणा लागु गरियो । वि.सं. २०६८ सालमा गोरखामा यसै अवधारणा अनुसार विषयगत क्षेत्रको अवधारणालाई अवलम्बन गरी विपद् पूर्वतयारी तथा प्रतिकार्य योजना तयार गरीएको हो । हाल २०७२ साल बैशाख १२ को गोरखा भुकम्प पश्चात प्रतिकार्य कार्यहरू संचालन गर्न र विपद् पूर्वतयारी तथा प्रतिकार्य योजनालाई वार्षिक रुपमा समिक्षा गरी अद्यावधिक गर्ने क्रममा हाल ८ वटा विषयगत क्षेत्रहरू तय गरिएको छ । प्रभावकारी ढंगले विपद्को पूर्वतयारी तथा प्रतिकार्य गर्न विभिन्न निकायहरूको समन्वय र सहकार्यमा योजना तयारी प्रक्रिया अगाडी बढाइएको छ । जिल्लामा पहिचान भएका विभिन्न निकायहरू, संस्थाहरू तिनीहरूको भूमिका र जिम्मेवारी निम्न तालिकामा प्रस्तुत गरिएको छ

क्र.सं.	निकायको नाम	जिम्मेवार व्यक्ति	जिम्मेवारी
१	जिल्ला प्रशासन कार्यालय	प्रमुख जिल्ला अधिकारी	<ul style="list-style-type: none"> समन्वयात्मक र नेतृत्वदायी भूमिका निर्वाह गर्ने, खोज तथा उद्धार कार्यमा सुरक्षा संयन्त्रहरू परिचालन गर्ने, आवश्यकता अनुसार क्षेत्रीय तथा केन्द्रीय स्तरमा सहयोग माग (मानवीय, आर्थिक, भौतिक)
२	जिल्ला समन्वय समिति	जिल्ला समन्वय अधिकारी	<ul style="list-style-type: none"> स्थानिय निकायहरूलाई सूचना सङ्कलन, व्यवस्थापन एवं सहयोगका लागि परिचालन गर्ने, निकाय, संस्थाहरू विच समन्वयात्मक भूमिका निर्वाह गर्ने, आवास तथा पुनः स्थापना कार्य गर्ने, स्रोत (आर्थिक, भौतिक, मानवीय स्रोत) परिचालन तथा समन्वय गर्ने ।

(Handwritten signature)



३	नगरपालिका तथा गाउँपालिका	नगरप्रमुख/ अध्यक्ष	<ul style="list-style-type: none"> स्थानीय विपद् व्यवस्थापन समितिको गठन तथा जिम्मेवारी निर्धारण स्थानीय विपद् व्यवस्थापन योजना निर्माण तथा कार्यान्वयन स्थानीय विपद् व्यवस्थापन कोष संचालन विपद् व्यवस्थापन कार्यका लागि Focal Person तोक्ने । जिल्ला विपद् व्यवस्थापन समितिसंगको निरन्तर समन्वय तथा सहयोग
४	सुरक्षा निकाय (नेपाली सेना, नेपाल प्रहरी, सशस्त्र प्रहरी बल)	प्रमुख तथा प्रतिनिधि	<ul style="list-style-type: none"> मुख्यतः खोज तथा उद्धार कार्यको नेतृत्व गर्ने, सुरक्षा व्यवस्था गर्ने, विषयगत समितिमा रही सहयोग गर्ने ।
५	राजनैतिक दलहरु	दलका प्रमुखहरु	<ul style="list-style-type: none"> समन्वय स्रोत संकलन सहयोग, जनपरिचालन गर्ने
६	नेपाल रेडक्रस सोसाइटी	सभापति	<ul style="list-style-type: none"> प्रबन्धकारी भूमिका निर्वाह गर्ने, खाद्य र गौहखाद्य सामग्री तथा अस्थायी आवासको व्यवस्थापन, सूचना सङ्कलन तथा सम्प्रेषणमा स्वयंसेवक परिचालन गर्ने, प्रकोपको समयमा आपतकालीन आवास तथा बन्दोबस्ती व्यवस्थापनमा सहयोग गर्ने ।
७	विषयगत सरकारी कार्यालय (जि.प्रशा.का., जि.स.स., कृषि ज्ञान केन्द्र, स्वास्थ्य कार्यालय, खा. तथा स.डि.का., शि.वि. तथा स. ई., डि.व.का.)	कार्यालय प्रमुखहरु	<ul style="list-style-type: none"> विषयगत समितिमा रही क्षेत्रगत अगुवाको भूमिका निर्वाह गर्ने, सम्बन्धित कार्यालयको आपतकालीन योजना निर्माण गर्ने । अन्य सरोकारवाला सहयोगी सस्थाहरूसंग समन्वय गरी स्रोतको अधिकतम सदुपयोग गराउन भूमिका खेल्ने
८	उद्योग वाणिज्य संघ/त्रेम्बर अफ कमर्स	अध्यक्ष	<ul style="list-style-type: none"> सुब्बा तथा तयारी खाना जस्तै: चिउरा, भुजा, बिस्कुट जस्ता खाद्य सामग्री संकलन, वितरण र व्यवस्थापनमा सघाउने ।



			जिल्ला प्रशासकीय कार्यालय, गोरखा
			जिल्ला प्रशासकीय कार्यालय, गोरखा
१	यातायात व्यवसायी महासंघ	अध्यक्ष	<ul style="list-style-type: none"> जिल्लामा रहेको खाद्य वस्तुको मौज्दातको तथ्यांक आँकलन गरी सम्बन्धित निकायमा जानकारी गराउने राहत तथा उद्धार कार्यका लागि यातायातका साधनहरू र जनशक्ति उपलब्ध गराउने ।
१०	संचार माध्यम	नेपाल पत्रकार महासंघ, सञ्चार कर्मीहरू र सञ्चार माध्यमहरू	<ul style="list-style-type: none"> तथ्यपरक सूचना संकलन तथा सम्प्रेषण । पूर्व चेतावनी सहयोग गर्ने विपद् पूर्व, विपद्को बेला र विपद् पश्चात जिल्ला भईरहेका असल र सुधार गरिनुपर्ने अभ्यासहरू जनमानस समक्ष सम्प्रेषण गर्ने
११	पेसागत व्यवसायी (निर्माण व्यवसायी, कृषक तथा जल उपभोक्ता, सामुदायिक वन उपभोक्ता समुह, सञ्जालहरू)	अध्यक्ष	<ul style="list-style-type: none"> राहत, उद्धार तथा संरक्षण कार्यमा सहयोग । राहत वितरणमा सहजिकरण
१२	गै.स.सं. महासंघ, राष्ट्रिय तथा अन्तर्राष्ट्रिय गै.स.स.	प्रमुख तथा प्रतिनिधि	<ul style="list-style-type: none"> मानव स्रोत परिचालन गर्ने, स्रोत संकलन र वितरणमा सहयोग गर्ने, गै.स.स.हरू बिच समन्वय, क्षमता विकास तथा सहजीकरण गर्ने ।

स्थानीय तहगत रुपामा विपद् प्रतिकार्यका लागि उपलब्ध साधन स्रोतको विवरण

स्थानीय तह	सम्पर्क व्यक्ति	प्रतिकार्यका लागि उपलब्ध स्रोत, सामग्री,	विपद् जोखिम न्युनिकरण तथा व्यवस्थापन ऐन	स्थानीय विपद् व्यवस्थापन समिति	वडास्थरीय विपद् व्यवस्थापन समिति र संख्या	स्थानीय विपद् व्यवस्थापन योजना
गोरखा	प्रमुख प्रशासकीय अधिकृत श्री कृष्ण प्रसाद सुवेदी ९८५६०१८१११	एम्बुलेन्स २०, जेसिबि १, सेल्टर १,	छ	५०,००,०००।-	छ	छ

(Handwritten signature)

पालुडटार	प्रमुख प्रशासकीय अधिकृत	एम्बुलेन्स २०, जेसिबि १, सेल्टर १,	छ	५०,००,०००	छ	छ	छ
शहिद लखन	श्री गौतम भण्डारी ९८५६०९१११	एम्बुलेन्स, त्रिपाल ४०, प्लाष्टिक,	छ	५०,००,०००।-	छ	छ	छ
वारपाक सुलिकोट	वावुराम मगर ९८५६०९०५३३	बाल्टी, जग, वन्चरो, गैची, हातेआरो, गल, डोरी, हेल्मेट, जेसिबि, एम्बुलेन्स ६ वटा,	छ	८०,००,०००।-	छ	छ	छ
गण्डकी	प्रमुख प्रशासकीय अधिकृत श्री रिजेश उपरकोटी ९८५६०९०९७६	ब्याक होलोडर-१, ट्रिपर-१, एम्बुलेन्स-३, गल, गैची, बेल्चा, डोरीहरु	छ	२०,००,०००।-	छ	छ	छ
भिमसेन थापा	प्रमुख प्रशासकीय अधिकृत श्री चित्र बहादुर अधिकारी ९८५६०९००४५ श्री कुमार सुर्खेती ९८६००४१६३०	स्ट्रेचर, त्रिपाल, हेल्मेट, रेस्क्यु डोरी, साबेल	छ	२०,००,०००।-	छ	छ	छ
आरघाट	प्रमुख प्रशासकीय अधिकृत श्री भिमसेन श्रेष्ठ, ९८५६०९०१६३	एम्बुलेन्स २, ब्याक हो लोडर १, बिरामी ओसारपसार साधन ६ थान	छ	६०,००,०००।-	छ	छ	छ
धार्चे	प्रमुख प्रशासकीय अधिकृत श्री काजिमान सुनार, ९८४६२६०४०३	एम्बुलेन्स ३ जे.सी.बी १, हेल्मेट, गल, गैची, बेल्चा	छ	३२०००००।-	छ	छ	छ
सिरानचोक	प्रमुख प्रशासकीय अधिकृत श्री प्रकाश घिमिरे ९८५६०९००५०	स्ट्रेचर, फस्टेड बक्स, हेड टच, त्रिपाल, लाइफ ज्याकेट	छ	४५,०००००।-	छ	छ	छ
अजरकोट	प्रमुख प्रशासकीय अधिकृत श्री नवराज अवस्थी ९८५६०९००५५	त्रिपाल, कम्मल, हेड लाइट, गैची, बेल्चा, हेल्मेट, फलाम बाल्टी	छ	१०,००,०००	छ	-	-
चुमनुबी	प्रमुख प्रशासकीय अधिकृत श्री मनोज लामिछाने ९८४१७३०४८०	त्रिपाल ३० वटा,	छ	३५००,०००।-	छ	छ	छ

जिल्लास्थित संघिय सरकारी कार्यालयको प्रमुखको विवरणः

सि.नं.	कार्यालयको नाम	कार्यालय प्रमुखको नामथर	पददर्जा/	सम्पर्क नम्बर		ईमेल ठेगाना
				कार्यालय	मोबाइल	
१	गोरखा जिल्ला अदालत	श्री शि बहादुर रानाभाट	जिन्यायधिश.	४२०१९५	९८४६०६१०७६	info.dcgorkha@supremecourt.gov.np
२	जिल्ला प्रशासन कार्यालय	श्री भोला दाहाल	प्र.अ.जि.	४२०१३३	९८५६०५७७७७	postofficecgorkha@gmail.com
३	जिल्ला समन्वय समितिको कार्यालय	श्री श्रीधर पथी	जि.अ.स.	४२०२३८	९८५६००८२२२	info@ddcgorkha.gov.np
४	श्री रिपुमर्दन गण	श्री हेमराज विष्ट	प्रसेनानी.	४११२००	९८५६०५५२५२	
५	जिल्ला प्रहरी कार्यालय	श्री बासुदेव पाठक	प्रउपरिक्षक.	४२०१९९	९८५६०५५५५५	dpogorkha@gmail.com
६	राष्ट्रिय अनुसन्धान जिल्ला कार्यालय	श्री हुमाकान्त पाण्डे	उप.नि.अ.	४२०१६५	९८५६०४०६७४	nidgorkha@gmail.com
७	स.प्र.बल नेपाल, २९ नंक्वा.गुल्म हे ..	श्री सुमन बोगटी	स.उ.ना.प्र.	४२१३६६	९८५१२७२२३३	apfgorkha.coy@gmail.com
८	जिल्ला सरकारी वकिल कार्यालय	श्री कर्म सिंह लामा	जिन्या.	४२०१३८	९८५६०१५२१०	jisawokagorkha@gmail.com
९	कोष तथा लेखा नियन्त्रक कार्यालय	श्री महेन्द्र प्रसाद भण्डारी	प्र.नि.को.	४२०१४०	९८५६०४०५९८	koshgorkha@gmail.com
१०	मालपोत कार्यालय	श्री जगदिश मिश्र	प्र.अ.मा.	४२०२०१	९८५६०४३४४४	gorkha@dolma.gov.np
११	नापी कार्यालय	श्री भारत राज खनाल	ना.अ.	४२०१९१	९८५६०७०१९१	gorkha@dos.gov.np
१२	जिल्ला हुलाक कार्यालय	श्री बिनोद प्रसाद गौरे	हु.अ	४२०११२	९८५६०७०११२	postofficegorkha@gmail.com
१३	शिक्षा विकास तथा समन्वय इकाई	श्री रमेश प्रसाद मैनाली	इ.प्रमुख	४२०५५५	९८५६०४०१५५	deogorkha@gmail.com

गोरखा जिल्लाको विपद् पूर्वतयारी बुझा प्रक्रिया योजना २०८१



गृह विभाग, काठमाडौं

क्र.सं.	जिल्ला निर्वाचन कार्यालय	श्री टेकबहादुर कोइराला	जि.अ.नि.	मोबाइल नं.	ईमेल
१४	इलाका प्रशासन कार्यालय	श्री राम प्रसाद शर्मा	का.अ.शा.मु.	-	ec.deo36@gmail.com
१५	कारागार कार्यालय	श्री रिम बहादुर जि.टी	नि.जेलर	४२०१९७	dopmgorkha@gmail.com
१६	तथ्याङ्क कार्यालय	श्री दिपक कोइराला	त.स.अ	४२०१९८	sogorkha98@gmail.com
१७	गोरखा दरबार हेरचाह अड्डा	श्री विष्णु प्रसाद पाठक	पु.अ.	४२०१९८	gorkhadurbar91@gmail.com
१८	गोरखा दरबार संग्रहालय	श्री जयनारायण कार्क	का.प्र.	४२०१९५	karusmi@gmail.com
१९	करदाता सेवा कार्यालय	श्री हिमलाल चापागाई	क.अ.	४२००६६	Tso-gorkha@ird.gov.np
२०	प्रपरियोजना कार्यान्वयन इकाई.प.आ.कृ.	श्री पूर्ण ढुंगाना	का.प्र.	-	pmamp.piu.gorkha@gmail.com
२१	पालुडटार कुण्डुटार सिंचाइ आयोजना	श्री शंकर बुढाथोकी	आ.प्र.	५९००३६	pkip@dwri.gov.np
२२	११ किलो छेपेटारवारपाक सडक -भालुस्वौरा-योजना	श्री अमिन्द्र खड्का	डि.ई.	४२१०४१	sadak_11kcbbrp@yahoo.com
२३	खाद्य तथा पोषण सुरक्षा सुधार आयोजना आयोजना कलष्टर इकाई	श्री केशव देवकोटा	ब.अ.कृ.	१८५६०७०७४५	nfggorkha@gmail.com
२४	बुढीगण्डकी जलविद्युत आयोजना, वातावरण, मुआब्जा वितरण, पुनर्वास तथा पुनर्स्थापना इकाई	श्री जगत कुमार श्रेष्ठ	आप्रमुख.	०१०-४१६०८४	riteshrawal4@gmail.com
२५	पुष्पलाल (मध्यपहाडी) लोकमार्ग योजना कार्यालय, पालुडटार	श्री नरेन्द्र प्रसाद भट्ट	योप्रमुख.	१८५१०४२११७	pmh.gorkha@gmail.com

(Handwritten signature)



२८	मनास्लु संरक्षण क्षेत्र आयोजना सिर्दीवास	श्री सन्तोष शेरचन	आ.प्र.	१८५११११११३	-
२९	मनास्लु संरक्षण क्षेत्र सम्पर्क कार्यालय	श्री प्रकाश उप्रेती	सं.अ.	४२०२८४	mca.liaisonoffice@gmail.com

जिल्लास्थित प्रदेश सरकारी कार्यालयका प्रमुखको विवरण

१	स्वास्थ्य कार्यालय	श्री यम प्रसाद शर्मा	नि.प्र.का.	४२०११९	१८४१२१९०७५	hogorkha@gmail.com
२	गोरखा जिल्ला अस्पताल	डा. सिद्धार्थ खनाल	नि.सु.मे.	४२०२०८	१८५६०१०९१८	docgorkhahospital@gmail.com
३	जिल्ला आयुर्वेद स्वास्थ्य केन्द्र	डा. प्रशान्त पण्डित	का.प्र.		१८५६०५४६७०	dahgorkha2050@gmail.com
४	कृषि ज्ञान केन्द्र गोरखा	श्री मिरा चौधरी	के. प्र.	४२०११३	१८५६०३०६४९	akcgorkha@gmail.com
५	भेटनेरी अस्पताल तथा पशु सेवा विज्ञ केन्द्र	डा.शर्मिला कुमाल	डि.प्र.	४१११६३	१८५६०४०२११	vhl.gorkha@gmail.com
६	जलस्रोत तथा सिंचाई विकास डि.कार्यालय	श्री ई.मिलन पौडेल	सि.ई.डि.	४२०१७५	१८५६०७०१७५	iddgorkha1@gmail.com
७	डिभिजन वन कार्यालय, गोरखा	श्री मदन मोहन शाण्डिल्य	डि.व.अ.	४२०१३६	१८५६०४०१३६	gordfo@dfio.gov.np
८	खानेपानी तथा सरसफाई डि.कार्यालय	श्री तुल्सी बस्नेत	डि.प्र.	४२०६८५	१८५६०५०६८५	wssgorkha@gmail.com
९	पूर्वाधार विकास कार्यालय, गोरखा	श्री ई. गणेश सुवेदी	नि.का.प्र.	४२१४०१	१८५६०१०२२१	idogorkha@gmail.com
१०	पर्यटन तथा उद्योग कार्यालय गोरखा	श्री सुर्य भुजेल	का.प्र.	४२०१९३	१८५६०४११९३	gorkhagharelu@gmail.com
११	सामाजिक विकास कार्यालय, गोरखा	श्री दिपेन्द्र परियार	का.प्र.		१८५६०४०६५७	sdogorkha@gmail.com
१२	भुतथा जलाधार व्यवस्थापन कार्यालय, कार्यक्रम कार्यान्वयन इकाई, गोरखा	श्री चन्द्र सेडाई	का.प्र.		१८४९८२७७६४	swmotanahun@gmail.com

जिल्लास्थित स्थानीय तहका कार्यालय प्रमुखको विवरण

१	गोरखा नगरपालिका	श्री कृष्ण प्रसाद सुवेदी	प्र.अ.प्र.	४२०४३१	९८५६०९८१११	gorkhamun@gmail.com
२	पालुङटार नगरपालिका	श्री गौतम भण्डारी	प्र.अ.प्र.	४००००२	९८५६०६११११	palungtamun@gmail.com
३	धार्चे गाउँपालिका	श्री काजिमान सुनार	प्र.अ.प्र.		९८४६२६०४०३	rmdharche@gmail.com
४	चुमनुव्री गाउँपालिका	श्री मनोज लामिछाने	प्र.अ.प्र.		९८४१७३०४८०	bhimsenshrestha2016@gmail.com
५	अजिरकोट गाउँपालिका	श्री नवराज अवस्थी	प्र.अ.प्र.		९८५६०९०५५	ajirkotrm@gmail.com
६	बारपाक सुलिकोट गाउँपालिका	श्री सुवास आले	प्र.अ.प्र.		९८५६०९००६०	barpaksulikotrm@gmail.com
७	गण्डकी गाउँपालिका	श्री रिजेश उपरकोटी	प्र.अ.प्र.		९८५६०९०९७६	gandakirm@gmail.com
८	शहदलखन गाउँपालिका	श्री बाबुराम मगर	प्र.अ.प्र.		९८५६०९०५३३	sahidilakhanrm@gmail.com
९	सिरानचोक गाउँपालिका	श्री प्रकाश घिमिरे	प्र.अ.प्र.		९८५६०९००५०	ito.siranchowkrmun@gmail.com
१०	आरुघाट गाउँपालिका	श्री भिमसेन श्रेष्ठ	प्र.अ.प्र.		९८५६०९०९६३	rm.arughat@gmail.com
११	भिमसेनथापा गाउँपालिका	श्री चित्र बहादुर अधिकारी	प्र.अ.प्र.		९८५६०९००४५	bhimsenthapagaupalika@gmail.com

जिल्लास्थित सार्वजनिक संस्थानका कार्यालय प्रमुखको विवरण

१	नेपाल टेलिकम	श्री राजेन्द्र बहादुर श्रेष्ठ	काप्रमुख.	४२०२२२	९८५६०२७७००	www.ntc.net.np chandra.shrestha@ntc.net.np
२	नेपाल विद्युत प्राधिकरण गोरखा वितरण केन्द्र	श्री चिज बहादुर गुरुङ	केप्रमुख.	४२०९७७	९८५६०४३१७७	neagorkha@gmail.com



२०७३

क्र	नेपाल विद्युत प्राधिकरण आस्थाट वितरण केन्द्र	श्री हेमराज चापागाइ	केप्रमुख.	१८५६०१३०७७	arughatdc@gmail.com
४	खाद्य व्यवस्था तथा व्यापार कशाखा कार्यालय .लि .	श्री श्री ममुनिलाल कुशवाहा	शाप्रमुख .	४२०१०१	nfcgorakha@gmail.com
५	राष्ट्रिय वाणिज्य बैंक लिशाखा कार्यालय .	श्री सोमनाथ पौड्याल	प्रबन्धक	४२०१५५	gorakha@rbb.com.np
६	कृषि विकास बैंक लिशाखा कार्यालय .	श्री लेश कुमार श्रेष्ठ	प्रबन्धक	४२०१६६	mca.liaisonoffice@gmail.com
७	गोरखा बहुप्राविधिक शिक्षालय पालुडार-	श्री प्रदिपराज बसौला	शिप्रमुख.	१८५६०४००९५	
८	बारपाक बहुप्राविधिक शिक्षालय बारपाक-	श्री गोविन्द शर्मा	शिप्रमुख.	१८५६०१५२०४	

जिल्लामा कार्यरत गौह सरकारी संस्थाहरुको सम्पर्क व्यक्ति एवं नम्बरहरु

१	श्री स्वारा सघन गाउँ विकास केन्द्र गोरखा	सीताराम श्रेष्ठ	१८४१६८३८६७
२	हिमाली क्षेत्र विकास केन्द्र गोरखा	विरवल घले	१८४६०७०४३०
३	रोप नेपाल गोरखा	ज्ञान प्रसाद ढकाल	१८४६०४०७४८
४	स्वेदशी नेपाल गोरखा	भेष बहादुर थापा	१८४५०२६०३६
५	गोरखा सामुदायिक अध्ययन केन्द्र गोरखा	फुलमाया राना	१८४६१२४७४९
६	पद्धती विकास केन्द्र गोरखा	कमला लामिछाने	०६४४२०५५९
७	गोरोटो गोरखा	पवन रमण खनाल	१८५६०४०६५०
८	कोस्टर गोरखा	श्याम रोका	
९	समृद्धी नेपाल गोरखा	बालकृष्ण लामिछाने	१८५६०४०६९७
१०	तुलसी मेहर युनेस्को क्लब गोरखा	धिरज मास्के	०६४४२०००८
११	दिगो सामुदायिक विकास केन्द्र गोरखा	मिना अधिकारी	१८४६०६८७९०

(Handwritten signature)



क्र.सं.	एकिकरण नेपाल	गोरखा	हरि देवकोटा	गो.सं.
१२	भिमसेन स्थान युवा क्लब	गोरखा	भुमी रेग्मी	१७४११६४१३९
१४	नमुना संस्था	गोरखा	रिता पोखरेल	१८४१८१०४४८
१५	लिड नेपाल	गोरखा	विर बहादुर गुरुड	१८४६१८८३६४
१६	घार्चे मनास्लु पर्यटन विकास केन्द्र	गोरखा	साने गुरुड	१७४६०५३३२३
१७	महिला तथा बालबालिका सेवा केन्द्र,	गोरखा	सम्झना देवकोटा	१८४६०५६३२५
१८	GNI	गोरखा	मान बहादुर राई	१८४१७८८२८८
१९	सुआहारा	गोरखा	दिर्घ गान्धारी	१८५१०००१७२

समूह, सञ्चाल तथा महासंघ

क्र.सं.	समूह, सञ्चाल तथा महासंघ	सम्पर्क व्यक्ति	पद	सम्पर्क नं.
१	सामुदायिक वन उपभोक्ता महासंघ गोरखा	कमल लामिछाने	अध्यक्ष	९८४६२७२३९४
२	आदिवासी जनजाती महासंघ, नेपाल, जिल्ला	विष्णु राना मगर	अध्यक्ष	९८५६०२४६२९
३	नेपाल पत्रकार महासंघ, गोरखा	नरहरि सापकोटा	अध्यक्ष	९८५६०४०८९७
४	गैह्र सरकारी संस्था महासंघ	सिताराम श्रेष्ठ	अध्यक्ष	९८४१६८३८६७
५	उद्योग वाणिज्य संघ, गोरखा	कृष्ण कुमार श्रेष्ठ	अध्यक्ष	९८५६०४१३४५
६	चेम्बर अफ कर्मर्स	भाई चन्द्र श्रेष्ठ	अध्यक्ष	९८५६०२४८२८

जिल्ला स्थित राजनीतिक दलका प्रमुखहरुको नाम र सम्पर्क नम्बर

जिल्लास्तरीय नेताको नामथर र सम्पर्क नम्बर

क्र. सं.	नाम थर	पद	मोबाइल नम्बर
१	सुरेन्द्र बहादुर थापा	नेकपा एमाले(अध्यक्ष)	९८५६०२७९०४
२	नन्द प्रसाद न्यौपाने	ने.का. (सभापती)	९८५१०४०३४९
३	लेख बहादुर थापा मगर	नेकपा माओवादी केन्द्र	९८५६०७०३३४
४	कुल मान गुरुङ	ज.स.पा. अध्यक्ष	९८४७६६१५०८
५	यादव बस्नेत	ने.क.पा.ए. समाजवादि	९८५१०९३९७८
६	भगवान दास मल्ल	राप्रपा	९८५६०६००५८
७	कुल बहादुर बस्नेत	राप्रपा नेपाल	९८४१६३४५०८

व्यवस्थापिका संसदमा प्रतिनिधित्व गर्नु हुने माननीय सांसदज्यूहरुको नाम तथा सम्पर्क नम्बर

क्र. सं.	नाम थर	पद	मोबाइल नम्बर
१.	पुष्पकमल दाहाल (प्रचण्ड)	प्रतिनिधि सभा सदस्य	९८०१०१०८३८३
२.	राजेन्द्र बजगाईं	प्रतिनिधि सभा सदस्य	९८५१०२२७१७ mp.baburambhattarai@parliament.gov.np
३.	नारायणकाजी श्रेष्ठ	राष्ट्रिय सभा सदस्य	९८५११०५५२३
४.	कमला पन्त	राष्ट्रिय सभा सदस्य	९८५१०९३०९६
५.	हितराज पाण्डे	प्रतिनिधि सभा सदस्य	९८४४९१९४६४ mp.hariraj@parliament.gov.np
६.	एकनाथ ढकाल	प्रतिनिधि सभा सदस्य	९८५१०१९२९४ mp.chudamani@parliament.gov.np
७.	कृष्ण प्रसाद धिताल	प्रदेश सभा सदस्य	९८५६०२७९०४

स. नं.	प्रसाद न्यौपाने	प्रदेश सभा सदस्य	जिल्ला प्रशासन कार्यालय, गोरखा
९.	फणिन्द्र देवकोटा	प्रदेश सभा सदस्य	९८५१०४०३४९९
१०	सुरेन्द्र राज पाण्डे	प्रदेश सभा सदस्य	९८५१०१०१५१६
११	सुशिला सिंखडा	प्रदेश सभा सदस्य	९८५१०२४८३४
			९८४६०४६४२८

(Handwritten signature)

परिच्छेद - ४

विपद्को प्रतिकार्यमा आधारित प्रतिकार्य योजना

४.१ आवश्यकताको लेखाजोखा तथा खाडल पहिचान (Need Assessment and Gap Identification)

विपद्को पूर्वतयारी तथा प्रतिकार्य गर्न विभिन्न निकायहरूको समन्वय र सहकार्यमा योजना तयारी प्रक्रिया अगाडी बढाइएको छ । जिल्लामा पहिचान भएका विभिन्न विषयगत क्षेत्रहरू, सम्पर्क ब्यक्ति र सम्पर्क नम्बर तलको तालिकामा प्रस्तुत गरिएको छ ।

क्र. सं.	विषयगत क्षेत्रको समूह	नेतृत्व गर्ने कार्यालय	सम्पर्क व्यक्ति	सम्पर्क नम्बर
१	सूचना, संचार र समन्वय	जिल्ला प्रशासन कार्यालय	श्री भोला दाहाल (प्र.जि.अ.)	९८५६०५७७७७ ९८५६०५७७७८
२	खोज तथा उद्धार र संरक्षण	जिल्ला प्रशासन कार्यालय	श्री भोला दाहाल (प्र.जि.अ.)	९८५६०५७७७७ ९८५६०५७७७८
३	आश्रय स्थल तथा गैह्र खाद्य	नेपाल रेडक्रस सोसाइटी गोरखा जिल्ला शाखा	श्री यदुविलास भट्टराई, सभापति	९८५६०४०१११
४	कृषि तथा खाद्य सुरक्षा	कृषि ज्ञान केन्द्र	श्री मिरा चौधरी प्रमुख	९८५६०३०६४९
५	खानेपानी तथा सरसफाई	खानेपानी तथा सरसफाई डि. कार्यालय	श्री किरण पौडेल डि.प्र.	९८५६०५०६८५
६	स्वास्थ्य तथा पोषण	जिल्ला स्वास्थ्य कार्यालय र स्थानीय पालिका	श्री यम प्रसाद शर्मा र पालिका स्वास्थ्य शाखा प्रमुख	९८५६०४०११९
७	शिक्षा	शिक्षा विकास तथा समन्वय इकाई र स्थानीय पालिका जिल्ला शिक्षा	श्री रमेश प्रसाद मैनाली इप्रमुख. र पालिका शिक्षा शाखा प्रमुख	९८५६०४०१५५
८	पूर्णस्थापन पूननिर्माण तथा बन्दोबस्ती	जिल्ला समन्वय समिति र स्थानीय पालिका	श्री श्रीधर पन्थी समन्वय अधिकारी र पालिकाका विपद् फोकल पर्सन	९८४६२५३६११

४.२ विषयगत क्षेत्र सूचना, संचार र समन्वय
नेतृत्व गर्ने निकाय जिल्ला प्रशासन कार्यालय, गोरखा ।
क्षेत्रगत सदस्यहरूको सूची

क्र.सं	जिल्लाका क्षेत्रगत साझेदारहरूको नाम	प्रमुख	सम्पर्क व्यक्ति
१	जिल्ला प्रशासन कार्यालय	प्र.जि.अ.	९८५६०५७७७७
२	जिल्ला समन्वय समितिको कार्यालय	जि.स.अ.	९८५६००८२२२
३	श्री रिपुमर्दन गण	प्र.सेनानी	९८४३१६३४२९
४	जिल्ला प्रहरी कार्यालय	प्र.उपरिक्षक	९८५६०५५५५५
५	राष्ट्रिय अनुसन्धान जिल्ला कार्यालय	उप.अ.नि.	९८५६०४०६७४
६	सशस्त्र प्रहरी बल नेपाल	स.प्र.ना.उ.	९८५१२५९४२०
७	नेपाल रेडक्रस सोसाइटी गोरखा	सभापति	९८५६०४०१११
८	नेकपा एमाले(अध्यक्ष)	सुरेन्द्र बहादुर थापा	९८५६०२७९०४
९	ने.का. (सभापती)	नन्द प्रसाद न्यौपाने	९८५१०४०३४९
१०	नेकपा माओवादी केन्द्र	लेख बहादुर थापा मगर	९८५६०७०३३४
११	ज.स.पा. अध्यक्ष	यान प्रसाद भट्ट	९८४७६८१५०८
१२	ने.क.पा.ए. समाजवादि	यादव बस्नेत	९८५१०९३९७८
१३	राप्रपा	भगवान दास मल्ल	९८५६०६००५८
१४	राप्रपा नेपाल	कुल बहादुर बस्नेत	९८४१६३४५०८
१५	विष्णु राना मगर	आदिवासी जनजाती महासंघ,	९८५६०२४६२९
१६	नरहरि सापकोटा	नेपाल पत्रकार महासंघ, गोरखा	९८५६०४०८९७
१७	सिताराम श्रेष्ठ	गैह सरकारी संस्था महासंघ	९८४१६८३८६७
१८	कृष्ण कुमार श्रेष्ठ	उद्योग वाणिज्य संघ, गोरखा	९८५६०४१३४५
१९	भाइचन्द्र श्रेष्ठ	चेम्बर अफ कर्मश	९८५६०२४८२८

समुदायमा आई पर्न सक्ने विपद्को बारेमा अगावै सचेत गराउन अपनाइने सूचना माध्यम नै विपद् पूर्वसूचना प्रणाली हो । गोरखाका विभिन्न विपद् प्रभावित समुदायहरूले समयमै विपद्को स्थितिको बारेमा जानकारी प्राप्त गरेमा उनीहरू सोही अनुरूप आफुलाई सुरक्षित स्थानमा लैजान सक्षम हुन्छन् । जसले जनधनको क्षति कम हुन गई विपद् प्रभावितहरूको संख्यामा पनि कमि हुनका साथै खोज तथा उद्धारको अवस्थामा केही सहजता आउन सक्छ । तसर्थ यस जिल्लामा स्थापित पूर्व सूचना प्रणालीहरूलाई प्रभावकारी ढंगले संचालन, अनुगमन तथा व्यवस्थापन गरी राज्यको संयन्त्र लगायत स्थानीय संचार माध्यमहरूमा मूलप्रवाहीकरण गर्न जरुरी छ र यस्ता पूर्वसूचना प्रणाली अन्य क्षेत्रहरूमा पनि विस्तार गर्न आवश्यक छ ।

विपद् पछिको अनुमानित परिस्थिति


- सूचना प्रसारण प्रविधिहरु अवरुद्ध रहने ।
- सडक, पुल, विद्युत, विद्यालय, स्वास्थ्य चौकी, सार्वजनिक भवनहरु अवरुद्ध वा क्षति ग्रस्त भएको हुने ।
- महिला, वृद्ध, बालबालिका तथा शारीरिक, मानसिक रूपमा अशक्त प्रकोप प्रभावित र सबै समुदाय विस्थापित ।
- आफन्तहरुसँगको सम्बन्ध विच्छेद र सम्पर्कका लागि प्रयास भईरहेको हुने ।
- मानिसका आवास तथा व्यक्तिगत सम्पत्ति क्षति भएको हुने ।
- विद्यालय, स्वास्थ्य केन्द्र, प्रहरी चौकी, खुला ठाउँ जस्ता सार्वजनिक संस्थाहरुमा मानिसको चाप बढ्ने ।
- व्यक्ति, घर, परिवार, समुदायमा असुरक्षा र संत्रासको वातावरण सृजना हुने ।

विपद् अवस्थामा आधारित विषयगत उद्देश्य

- विपद्को अवस्थामा आवश्यक पर्ने सूचनाको समीक्षा गर्ने ।
- जिल्ला र स्थानीय स्तरमा पूर्व चेतावनीका लागि सूचना संयन्त्रको स्थापना, विकास र पहिचान गरी अभिलेख अध्यावधिक गर्ने ।
- सूचनाको प्राप्ति, विश्लेषण, उपयोग र सूचना प्रवाहको व्यवस्था मिलाउने ।
- केन्द्र, प्रदेश स्तर र स्थानीय स्तरमा सूचना सम्प्रेषण र समन्वय गरी आवश्यक खोज उद्धार राहत लगायत कार्यका लागि सूचना सम्प्रेषण गर्ने ।
- सूचना प्रवाहका वैकल्पिक उपायहरु पहिचान गर्ने तथा सूचनालाई विश्लेषण गरी सम्बन्धित क्षेत्रहरुमा समन्वय गरी तत्काल प्रतिकार्य सुनिश्चित गर्ने ।
- जिल्लामा आपत्कालीन सञ्चालन केन्द्र स्थापना र सुसंचालनका लागि प्रयास गर्ने ।
- विपद्मा खोज र उद्धार कार्यमा खट्ने संस्था/समूहलाई सक्रिय पार्ने ।
- विपद्को बेलामा तार बिहिन सञ्चार को विस्तार गर्ने ।

मानवीय सहयोगका मापदण्डहरु:

- समन्वय बैठक शुरुमा प्रत्येक दिन एक पटक बस्ने । कमाण्ड पोष्ट खडा गर्ने ।
- समन्वय बैठक र प्रतिवेदनका बारेमा जानकारी गराउने ।
- खोज उद्धार टोलीलाई आवश्यकताका आधारमा परिचालन गर्ने ।
- अवस्था तथा आवश्यकताको आधारमा रहेर मिरा (MIRA) टीम परिचालन गर्ने ।
- पहिलो हप्तामा परिस्थितिका बारेमा दिनदिनै प्रतिवेदन तयार गर्ने । क्रमशः आवश्यकता अनुसार हरेक २ दिन तथा साप्ताहिक रूपमा निरन्तरता दिने ।
- पहिलो पटक २४ घण्टाभित्र र त्यसपछि (पहिलो हप्तामा हरेक दिन) समाचार माध्यमका लागि समाचार पठाउने ।
- समन्वय तथा शिविर व्यवस्थापनको अनुगमन गर्ने, प्रतिवेदन तयार गरी सबैलाई जानकारी गराउन



आपतकालिन सूचना तथा समन्वय क्षेत्रको आपतकालिन पूर्वतयारी योजना

पहिलो दिन	विपद् सम्बन्धी प्रमुख जिल्ला सूचनाको जानकारी समक्ष गराउने ।	<p>१. स्थानीय तहमा पूर्व सूचना कार्यदल गठन/अद्यावधि क गर्ने ।</p> <p>२. जिल्ला आपतकालिन सञ्चालन केन्द्रलाई समयमै विपद् सम्बन्धि सूचना प्रदान गर्न</p> <p>सक्षम बनाउन साधन श्रोत (भवन,गोदाम र आराम कक्ष) ले युक्त बनाउने ।</p> <p>३. नगरपालिकामा सहयोग</p> <p>संचालन केन्द्र स्थापना गर्न उत्प्रेरित गर्ने ।</p> <p>४. हरेक गाउँपालिकामा एक जना सूचना सम्पर्क व्यक्ति तोक्ने</p>	<p>जिल्ला सञ्चालन श्रोतले नसकेको, तथा गाउँपालिका सूचना तोक्ने</p> <p>आपतकालिन केन्द्र युक्त नगरपालिका स्तरमा सम्पर्क व्यक्ति कार्य भईनसकेको</p>	<p>जिल्ला कार्यालय, समन्वय नगरपालिका, गाउँपालिका नेपाल रेडक्रस गोरखा जिल्ला शाखा</p>	<p>प्रशासन जिल्ला समिति कार्यालय, कार्यालय, सोसाइटी शाखा</p>
-----------	---	---	---	--	--

	<p>विपद्को समयमा उपयोग हुन सक्ने सडक तथा हवाई नक्सा विकास भइनसकेका</p>	<p>सडक तथा हवाई सञ्जालको नक्सा निर्माण गर्ने, सडक सञ्जाल स्पष्ट बनाउने होर्डिङ बोर्ड निर्माण गर्ने ।</p>	<p>सडक तथा हवाई सञ्जाल नक्सा तथा सेक्युरिटी अपडेट गर्ने</p>
<p>जिल्ला व्यवस्थापन गाउँपालिका, नगरपालिका</p>	<p>जिल्ला विपद् व्यवस्थापन समिति, गाउँपालिका, नगरपालिका</p>	<p>१ हरेक क्लष्टरको सम्पर्क सूची अध्याबधिक गर्ने कार्यालयको नामको मोवाइल तथा अफिसको सम्पर्क नंवर राख्ने ।</p>	<p>जिल्ला विपद् व्यवस्थापन समिति, स्थानीय गाउँपालिका/</p>

(Handwritten signature)



गोरखा जिल्ला प्रशासनिक कार्यालय
गोरखा

सक्रिय बनाउन जिम्मेवारी विभाजन गरी आवश्यक समन्वय गर्ने ।	तथा सम्बन्धमा विकास नभईसकेको	प्रतिकार्यका क्षमता	नगरपालिका, वडा मञ्च, नागरिक क्रियाशिल गैह्रसरकारी संघ संस्थाहरु
स्थानीय सुरक्षा निकाय र अन्य सरकारी निकायबाट विपद् क्षति सम्बन्धी सूचना संकलन गर्ने ।	१ जिल्ला स्थित सम्पूर्ण सरोकारवाला निकायको सम्पर्क नं सहितको सूचीलाई गर्ने २ अद्यावधिक गगाउँदेखि सदरमुकामसम्मविपद्को समयमा प्रयोग गर्न सक्ने सूचना संयन्त्र निर्माण गर्ने ।	स्थानीय देखि जिल्ला स्तरसम्म प्रयोग गर्न सकिने सूचना संयन्त्रको विकास भइनसकेको ।	जिल्ला व्यवस्थापन, जिल्लामा सुरक्षा निकाय विपद् समिति रहेका
आपतकालिन समयमा सहयोग गर्ने मानविय सहयोगमा कार्यगर्ने विभिन्न संघसंस्था तथा निकायहरूसँग समन्वय गर्ने ।	१ आपतकालिन अवस्थामा जिल्लामा मानविय सहयोग गर्ने विभिन्न निकायहरको सम्पर्क सूची अद्यावधिक गर्ने ।		जिल्ला व्यवस्थापन, जिल्ला समिति, नेपाल रेडक्रस सोसाइटी गोरखा जिल्ला शाखा

(Handwritten signature)



<p>घटनास्थलमा तत्काल परिचालन हुनसक्ने स्वयंसेवकसँग सम्पर्क स्थापित गर्ने</p>	<p>१ आपत्कालिन अवस्थाको सर्बेक्षण टोली तथा स्वयंसेवकहरुको को हुन सक्दछन् तीनको सूची तयार पार्ने ।</p>	<p>जिल्ला प्रशासन कार्यालय गौरीगंगा</p>	<p>विपद् समिति समन्वय रेडक्रस गोरखा जिल्ला शाखा</p>	<p>५०,०००</p>
<p>विपद्को स्थानमा केन्द्र स्थापना गर्ने/भइरहेकाको हकमा पूर्ण सक्रिय बनाउने</p>	<p>१ आपत्कालिन सूचना केन्द्रको अवधारणा/कार्यसंचालन विधि निर्माण गर्ने ।</p>	<p>आपत्कालिन सूचना केन्द्रको अवधारणा/कार्यसंचालन विधि निर्माण भईनसकेको अवस्था</p>	<p>जिल्ला व्यवस्थापन जिल्ला समिति नेपाल पत्रकार महासंघ,</p>	<p>१,००,०००।</p>
<p>संकलित सूचनाहरुको विश्लेषण गरी रेडियो, टेलिभिजन, पत्रपत्रिका मार्फत सूचना प्रवाह गर्ने</p>	<p>१. संचार माध्यमहरुको सम्पर्क सूची अद्यावधिक गर्ने । २ . सूचना तथा समन्वय तथा संचारकर्मीलाई विपद्सम्बन्धी सूचना संकलन तथा संप्रेषण सम्बन्धी अभिमुखिकरण गर्ने ।</p>	<p>DEOC, PEOC / NEOC को अवधारणा सम्बन्धी अभिमुखीकरण कार्यक्रम संचालन गर्ने ।</p>	<p>जिल्ला व्यवस्थापन जिल्ला समिति, नेपाल पत्रकार महासंघ</p>	<p>१,००,०००।</p>
<p>विपद्को विषयमा क्षेत्रीय आपत्कालिन संचालन केन्द्र र राष्ट्रिय आपत्कालिन केन्द्रमा सूचना</p>	<p>DEOC, PEOC / NEOC को अवधारणा सम्बन्धी अभिमुखीकरण कार्यक्रम संचालन गर्ने ।</p>	<p>विषयमा समान अवधारणा</p>	<p>जिल्ला व्यवस्थापन, नेपाल रेडक्रस सोसाइटी</p>	<p>१०,०००।</p>

(Handwritten signature)

	प्रवाह गर्ने ।	गोरखा जिल्ला शाखा तथा अन्तराष्ट्रिय सहायोगी निकाय	विपद् तथा	गोरखा जिल्ला शाखा तथा अन्तराष्ट्रिय सहायोगी निकाय
दोश्रो दिन	विपद् प्रभावितको सूचना संकलन गर्ने र स्थानीय स्तरमा उपलब्ध हुने श्रोत तथा साधनको आंकलन गर्ने ।	विद्यमान साधन श्रोतको नक्सांकन नभईसकेको	१. सूचना संकलन गर्ने विधि, सूचना संकलनमा संलग्न टोलीको पहिचान गर्ने । २. विपद्को समयमा उद्धारका लागि विभिन्न निकायबाट प्राप्त हुन सक्ने साधन श्रोतको विवरण तयार पार्ने ।	जिल्ला व्यवस्थापन समिति, जिल्ला स्थित विषयगत कार्यालयहरु
	प्रकोप प्रभावितका लागि राहत वितरणको लागि समन्वय गर्ने ।		२. राहत वितरणको लागि लजिष्टिक क्लष्टरसँग समन्वय गरी विभिन्न व्यक्ति तथा निकायको पहिचान गर्ने ।	जिल्ला व्यवस्थापन समिति
	प्रभावित तथा घाईतेको अवस्था जानकारी गराउँदै सम्बन्धित क्लष्टरसँग समन्वय गरी जानकारी प्रदान गर्ने ।		१. क्लष्टरको सूचना अद्यावधिक गर्ने ।	जिल्ला विपद् व्यवस्थापन समिति र क्षेत्रका अगुवा निकाय
	विपद् प्रभावित परिवारहरुको अवस्थाको विषयमा आपत्कालिन सूचना केन्द्रबाट स्थानीयबाट रेडियो		१. रेडियो तथा संचारकर्मीको सूची तयार पार्ने ।	जिल्ला विपद् व्यवस्थापन समिति,

	पत्रपत्रिका मार्फत २४ सै घण्टा जानकारी गराउने ।		
सूचना अधिकारी, जिम्मेवार कर्मचारी	सूचना केन्द्र मार्फत जिल्ला विपद् व्यवस्थापन समितिलाई काम कार्यबाहिको सम्बन्धमा निरन्तर रुपमा जानकारी गराउने ।	१. जिल्ला विपद् व्यवस्थापन समितिका लागि एकजना सूचना अधिकारी तोक्ने ।	
जिल्ला विपद् व्यवस्थापन समिति	खोज तथा उद्धार समूहसँग समन्वय गरी प्रारम्भिक जानकारीका आधारमा प्रारम्भिक मानवीय सहयोगका लागि समन्वय गर्ने	१. विपद्को समयमा गर्नुपर्ने प्रारम्भिक मानविय सहायताको सूची तयार पार्ने । २. मानविय सहयोगमा संलग्न स्थानीय/जिल्ला स्तरका निकायहरुको सम्पर्क सूची तयार गर्ने	
सूचना तथा समन्वय क्षेत्र, जिल्ला विकास समिति(बिषयगत कार्यालयहरुको सहयोगमा)	प्रभावित मानवीय तथा भौतिक क्षति विवरण तथा प्रभावित स्थलबाट उपलब्ध भएका तथ्याङ्क र जानकारीको विश्लेषण र समिक्षा गर्ने ।	१. स्थानीय स्तरमा विपद् सूचना प्राप्त गर्ने सम्पर्क व्यक्तिको पहिचान गर्ने (राजनितीक कर्मी, समाजसेवी,	
जिल्ला विपद् व्यवस्थापन समिति	उद्धारमा खटिएका जनशक्ति तथा उपलब्ध श्रोत साधनको जानकारी लिई आवश्यक अनुसार समन्वय तथा सम्प्रेषण गर्ने ।	१. बिषयगत क्षेत्रको नियमित बैठक बस्ने र अद्यावधिक गर्ने ।	१,००,०००।

	<p>विपद्बाट क्षति भएका विवरण सम्बन्धी लेखाजोखाका लागि द्रुत लेखाजोखा (Multisectoral Initial Rapid Assessment, MIRA Team) टोलीको परिचालन गर्ने</p>	<p>२. बहुक्षेत्रीय (Multisectoral Initial Rapid Assessment, MIRA Team) टोलीको पहिचान/गठन गर्ने ३. आवश्यक परेमा बहुक्षेत्रीय द्रुत लेखाजोखा (Multisectoral Initial Rapid Assessment, MIRA) सम्बन्धी तालिम/ अभिमुखिकरण कार्यक्रम आयोजना गर्ने</p> <p>४. आवश्यकतानुसार लेखाजोखाका लागि विभिन्न फर्मेटहरू विकास गरी राख्ने</p>	<p>बहुक्षेत्रीय द्रुत लेखाजोखा (Multisectoral Rapid Assessment, MIRA Team) टोलीको पहिचान/गठन हुन बाँकी रहेको र सो सम्बन्धमा क्षमता विकास पूर्णरूपमा नभईसकेको।</p>	<p>जिल्ला प्रशासन कार्यालय, नेपाल प्रहरी, नेपाल सेना, गोरखा सोसाइटी शाखा स्थानीय रेडक्रस जिल्ला पालिका</p>	<p>५,००,०००।</p>
<p>पहिलो महिना</p>	<p>विपद् प्रभावित व्यक्ति तथा घाईतेका लागि परिचय पत्रको व्यवस्था गर्ने।</p> <p>प्रकोप सम्बन्धी जनचेतना अभिवृद्धि गर्ने (पर्चा पम्प्लेट साथै एफ.एम., सडक तथा हवाई नक्सा तथा पत्रपत्रिका मार्फत) विभिन्न क्लष्टरसँग समन्वय गराउने।</p>	<p>१. तत्काल आवश्यक हुनसक्ने १००० प्रति परिचयपत्र प्रिन्ट गरी मौज्जात राख्ने (परिचय पत्रको खाका तयार भएको छ।)</p> <p>१. प्रमुख प्रकोप र तीनको न्यूनीकरण तथा बच्ने उपाय सम्बन्धमा प्रचार प्रसार सामग्री निर्माण गरी आवश्यकतानुसार मौज्जात राख्ने।</p> <p>२. आपत्कालिन अवस्थामा सम्पर्क गरिने संचार माध्यमको सम्पर्क सूची</p>	<p>मौज्जातमा सामग्रीको नभईसकेको।</p> <p>राखुपर्ने आँकलन</p>	<p>जिल्ला कार्यालय, समन्वय समिति स्वास्थ्य कार्यालय</p> <p>जिल्ला विपद् व्यवस्थापन समिति, समन्वय मानवीय सहयोगमा कार्य गर्ने नैह</p>	<p>२,००,०००</p> <p>३,००,०००।</p>

संस्थाहरु	विपद्	संस्थाहरु	विपद्
जिल्ला व्यवस्थापन समिति, जिल्ला विकास समिति, गा.पा र ना.पा	१०,०००	जिल्ला विकास समिति, गा.पा र ना.पा	१०,०००
जिल्ला व्यवस्थापन समिति, नेपाल रेडक्रस गोरखा जिल्ला शाखा		जिल्ला व्यवस्थापन समिति, नेपाल रेडक्रस गोरखा जिल्ला शाखा	
जिल्ला व्यवस्थापन समिति, जिल्ला प्रशासन, जिल्ला समन्वय समिति र विषयगत कार्यालयहरु	१,००,०००	जिल्ला व्यवस्थापन समिति, जिल्ला प्रशासन, जिल्ला समन्वय समिति र विषयगत कार्यालयहरु	१,००,०००
अद्यावधिक गर्ने ।	जिल्लाका सबै गा.पा र ना.पा तथा क्लष्टर लिडको सम्पर्क सूची तयार गर्ने ।	१. योजना निर्माण गर्न सक्ने दक्ष जनशक्तिको सूची तयार गर्ने सहयोग गर्ने ।	सूचना अद्यावधिक गर्ने सम्बन्धमा सरोकारवालाबिच समान रुपले समन्वय विकास हुन नसकेको
जि.स.स/स्थानीय स्तरका प्रतिनिधि तथा विषयगत क्षेत्र अगुवा कार्यालय (क्लस्टर लिड) बसी समिक्षा बैठक बस्ने ।	विपद् प्रभावितहरुको सुरक्षित पूर्णस्थापनाको योजना तयार गरी कार्यान्वयन गर्न आवश्यक समन्वय गर्ने	विपद् अगाडि र विपद् पछिको झल्को आउने गरी सबै क्षेत्र एवं संघसंस्थासँग समन्वय गरी प्रगति विवरण प्रकाशन गर्ने ।	१. प्रगति विवरणको विषय सूची तथा विगतको विपद् सम्बन्धी विभिन्न सूचना तथा प्रगती विवरण अद्यावधिक पार्ने ।
जिल्ला विपद् पूर्व तयारी तथा प्रतिकार्य योजना समय सापेक्ष परिमार्जन गर्न समन्वयकारी भूमिका			१. योजना परिमार्जन गर्न लाग्ने खर्चको आंकलन गर्ने । २. योजना परिमार्जन गर्न आवश्यक

गोरखा जिल्लाको विपद् पूर्वतयारी तथा प्रतिबन्धक शोधको २०८१
गोरखा जिल्लाको विपद् पूर्वतयारी तथा प्रतिबन्धक शोधको २०८१
गोरखा जिल्लाको विपद् पूर्वतयारी तथा प्रतिबन्धक शोधको २०८१

	निर्वाह गर्ने ।	विशेषज्ञको सूची तयार पार्ने ।	समिति	
--	-----------------	-------------------------------	-------	--



कार्ययोजना सहितको प्राथमिकता प्राप्त पूर्वतयारी कार्य

सि.नं	प्राथमिकता प्राप्त पूर्वतयारी कार्यको सूची	मुख्य जिम्मेवार निकाय	कार्यान्वयन गर्ने तरिका	समयसिमा (कार्यतालिका)
१	स्थानीय तहमा पूर्व सूचना कार्यदल गठन/अध्यावधिक गर्ने	जिल्ला विपद् व्यवस्थान समिति	बैठक तथा सूचना अध्यावधिक गर्ने कार्य	२०८१ पौष मसान्तसम्म
२	जिल्ला आपत्कालिन सञ्चालन केन्द्रलाई समयमा नै विपद् सम्बन्धी सूचना प्रदान गर्न सक्षम बनाउन आवश्यक श्रोत साधनले युक्त बनाउने ।	जिल्ला प्रशासन कार्यालय, जिल्ला समन्वय समिति	भवनको व्यवस्था, सामग्री जडान	२०८१ चैत्र मसान्तभित्र
३	हरेक विषयगत क्षेत्र (क्लष्टर) को सम्पर्क सूची अध्यावधिक गरी राख्ने ।	जिल्ला विपद् व्यवस्थापन समिति, जिल्ला समन्वय समिति	कार्यालयको तर्फबाट सूचना अध्यावधिक गर्ने कार्य	२०८१ मंसिर मसान्तसम्म
४	विपद् पूर्वतयारी तथा प्रतिकार्यमा कसरी अगाडि बढ्ने भन्ने विषयमा जिल्ला विपद् व्यवस्थापन समितिलाई अभिमुखीकरण तथा क्षमता विकासका तालिम तथा अनुभव आदान प्रदान कार्यक्रम संचालन गर्ने	जिल्ला विपद् व्यवस्थापन समिति, नेपाल रेडक्रस सोसाईटी, विभिन्न सहयोगी गैह्र सरकारी संस्थाहरु, गाउँपालिका, नगरपालिका	तालिम कार्यक्रम/अनुभव आदान प्रदान गोष्ठी	२०८१ माघ मसान्त सम्म
५	आपत्कालिन अवस्थामा जिल्लामा मानवीय सहयोग गर्ने विभिन्न निकायहरुको सम्पर्क सूची अध्यावधिक गर्ने ।	जिल्ला विपद् व्यवस्थापन समिति, जिल्ला समन्वय समिति	कार्यालयको तर्फबाट सूचना अध्यावधिक गर्ने कार्य	२०८१ मंसिर मसान्तसम्म
६	आपत्कालिन अवस्थाका लागि सर्वेक्षण टोली तथा स्वयंसेवकहरुको को हुन सक्दछन् तीनको सूची तयार गर्ने	जिल्ला विपद् व्यवस्थापन समिति, जिल्ला समन्वय समिति नेपाल प्रहरी, नेपाली सेना, स्काउट, रेडक्रस सोसाईटी	कार्यालयको तर्फबाट सूचना अध्यावधिक गर्ने कार्य	२०८१ मंसिर मसान्तसम्म
७	सूचना तथा समन्वय क्षेत्रका सदस्य तथा संचारकर्मीलाई विपद्का सूचना संकलन तथा संप्रेषण सम्बन्धी अभिमुखीकरण	जिल्ला विपद् व्यवस्थापन समिति, जिल्ला समन्वय समिति नेपाल पत्रकार महासंघ	अभिमुखीकरण कार्यक्रम	२०८१ चैत्र मसान्तसम्म

(Handwritten signature)



	गर्ने ।			
८	DEOC,NEOC,PEOC को अवधारणा सबै क्षेत्रमा प्रष्ट पार्ने । जिल्ला आपत्कालिन सूचना केन्द्रको संरचना सम्बन्धमा साझा अवधारणा विकास गर्ने । आपत्कालिन सूचना केन्द्रलाई आवश्यक पर्ने भौतिक साधन श्रोत (कम्प्युटर/ल्यापटप, प्रिन्टर आदिको) लगायतका सामग्रीहरू संकलन तथा व्यवस्थापन गर्ने ।	जिल्ला प्रशासन कार्यालय, जिल्ला समन्वय समिति र अन्य सहयोगी निकाय	बैठक तथा अभिमुखीकरण कार्यक्रम	२०८१ चैत्र मसान्तसम्म
९	विपद् सृजना भएको खण्डमा सम्भावित विपद्को क्षतिको अनुमान गरी त्यसका लागि आवश्यक पर्ने स्रोत साधन र उपलब्ध गराउन सक्ने निकायहरूको पहिचान गर्ने ।	जिल्ला विपद् व्यवस्थापन समिति , जिल्ला समन्वय समिति	बैठक तथा सूचना अध्यावधिक गर्ने	२०८१ बैशाख मसान्तसम्म
१०	२०७२ सालको भूकम्प र त्यस पश्चात जिल्ला विपद् व्यवस्थापन समितिको सक्रियता समेटिएको परिस्थिति प्रतिवेदन तयार पार्ने ।	जिल्ला विपद् व्यवस्थापन समिति , जिल्ला समन्वय समिति	प्रकाशन गर्ने	२०८१ कार्तिक मसान्तसम्म
११	प्रमुख प्रकोप र तीनको न्यूनीकरण तथा बच्ने उपाय सम्बन्धमा प्रचारप्रसार सामग्री, सडक तथा हवाई नक्सा आदि निर्माण गर्ने ।	जिल्ला प्रशासन कार्यालय, जिल्ला समन्वय समिति नेपाल रेडक्रस सोसाईटी, जिल्ला स्वास्थ्य कार्यालय,	सामग्रीहरूको निर्माण गर्ने	२०८१ फाल्गुण मसान्तसम्म
१२	मौसम तथा संभावित विपद्को सूचना स्थानीय एफ.एम, टेलिभिजन , पत्रपत्रिका आदि मार्फत सम्प्रेषण गर्ने ।	जिल्ला विपद् व्यवस्थापन समिति , जिल्ला समन्वय समिति नेपाल पत्रकार महासंघ	सूचना सामग्री निर्माण तथा प्रकाशन/प्रसारण	आवश्यकता अनुसार
१३	समुदाय तथा पालिकास्तरका पूर्व सूचना कार्यदलहरूलाई विपद् पूर्व सूचना प्रणालीको विषयमा अभिमुखीकरण गर्ने ।	जिल्ला प्रशासन कार्यालय	बैठक तथा छलफल	२०८१ चैत्र मसान्तसम्म

१४	बाढी पहिरो, आगलागी, महामारी हुने क्षेत्रको पहिचान गरी प्राकृतिक प्रकोप र गैह्र प्राकृतिक प्रकोपको घटना हुन सक्ने PRONE AREAS बारेमा प्रचारप्रसार गर्ने गराउने ।	जि.स.स., साझेदार निकायहरु, जिल्ला आपत्कालिन कार्य संचालन केन्द्र	अध्ययन, प्रकाशन/प्रसारण	२०८१ क्षेत्र मसान्तसम्म
१५	जिल्ला पालिका तथा समुदाय स्तरमा IREA/MIRA TEAM को गठन र अभिमुखीकरण	स्थानीय निकाय, गै.स.स.	बैठक तथा छलफल कार्यक्रम	२०८१ फाल्गुण मसान्तसम्म

४.३ विषयगत क्षेत्र खोज तथा उद्धार र संरक्षण नेतृत्व गर्ने निकाय जिल्ला प्रशासन कार्यालय, गोरखा ।
क्षेत्रगत सदस्यहरुको सूची :

क्र.सं.	कार्यालयको नाम	दर्जा	मोवाइल नम्बर
१	जिल्ला प्रशासन कार्यालय	प्र.जि.अ.	९८५६०५७७७७
२	जिल्ला समन्वय समितिको कार्यालय	जि.स.अ.	९८५६००८२२२
३	श्री रिपुमर्दन गण	प्र.सेनानी	९८४३१६३४२९
४	जिल्ला प्रहरी कार्यालय	प्र.उपरिक्षक	९८५६०५५५५५
५	राष्ट्रिय अनुसन्धान जिल्ला कार्यालय	उप.अ.नि.	९८५६०४०६७४
६	सशस्त्र प्रहरी बल नेपाल	स.प्र.ना.उ.	९८५१२७२२३३
७	नेपाल रेडक्रस सोसाइटी गोरखा	सभापति	९८५१०९२५६८

खोज तथा उद्धार
समष्टिगत उद्देश्य

विपद्को बेला तत्काल खोज तथा उद्धारको आवश्यकता परेका ब्यक्ति, परिवार वा समुदायलाई तत्काल खोज तथा उद्धार गरी मानवीय क्षति तथा भविष्यमा हुन सक्ने अन्य जोखिमहरुको न्यूनीकरण गर्नु यस क्षेत्रगत समुहको समष्टिगत उद्देश्य हो । यस उद्देश्य सुनिश्चित गर्नका लागि न्यूनतम निम्न कुराहरुको तयारी अत्यावश्यक पर्दछ ।

- अनुगमन चुस्त गर्नका लागि अनुगमन सम्बन्धी बैठक विपद्को समय पूर्व नै नियमित रुपमा बसालिनु पर्ने ।
- खोजी तथा उद्धार सम्बन्धी टोलीको गठन र आवश्यक पूर्व अभ्यास संचालन गर्नुपर्ने ।

(Handwritten Signature)



- खोज तथा उद्धारका लागि चाहिने आवश्यक उपकरण तथा औजारहरूको उपलब्धता भण्डारण, व्यवस्थापन र परिचालनको निमित्त सम्बन्धित जनशक्तिको क्षमता अभिवृद्धि तथा शिघ्र पहुँचको व्यवस्था सुनिश्चितता गर्ने ।
- सम्भावित खोज तथा उद्धारको आवश्यकता पर्न सक्ने समुदायको नक्शांकन तथा त्यस क्षेत्रमा पहुँच सम्बन्धी बैकल्पिक बाटो वा उपाय सहितको योजना र त्यस बारे सो क्षेत्रका लागि जिम्मेवार व्यक्ति वा संस्थालाई अभिमूखीकरण ।
- क्षेत्रगत हिसावले खोज तथा उद्धार टोलीको जिम्मेवार कार्य विभाजन र थप सहयोगका लागि आवश्यक प्रक्रियाहरूको जानकारी ।
- खोज तथा उद्धारको आवश्यकता भएका प्रभावितहरूको जीवन रक्षा संगै प्रभावित समुदायमा अनावश्यक तनाव सिर्जना नहुन दिने हेतुले विपद्को मानवीय क्षति र यसका लागि गरिएका प्रयास सम्बन्धी उपलब्ध सूचना व्यवस्थापन र सम्प्रेषण सम्बन्धी आवश्यक व्यवस्था ।



गोरखा जिल्लाको विपद् पूर्वतयारी तथा प्रतिकार्य योजना
गोरखा जिल्ला प्रशासन कार्यालय
जिल्ला प्रशासन कार्यालय एवं सुरक्षा निकायहरू

खोज तथा उद्धार क्षेत्रको आपत्कालिन पूर्वतयारी योजना

विपद्को घटना पश्चात् अर्बधि	विपद्को अवस्थामा गरिने आपत्कालिन कार्य (विपद्को प्रकृतिका आधारमा)	आपत्कालिन अवस्था संबोधन गर्न गरिने पूर्वतयारी कार्य	पूर्वतयारी कार्य संबोधन गर्न खाडलको पहिचान	मुख्य जिम्मेवार निकाय	अनुमानित लागत
पहिलो दिन	<ul style="list-style-type: none">जिल्ला विपद् व्यवस्थापन समितिको बैठकमा सहभागी गर्नेखोज तथा उद्धार क्षेत्रको आपत्कालिन समन्वय बैठक आयोजना गर्नेशान्ति सुरक्षा प्रदान गर्नेप्रभावित स्थलको पहिचान र प्राथमिकता निर्धारण गर्ने, विपद्जन्य स्थल तर्फ खोजतलास तथा उद्धार टोली परिचालन गर्नेएम्बलेन्स सेवा, दमकल, आपत्कालिन प्राथमिक उपचार र घाईतेको लागि यातायातको व्यवस्था तत्काल मिलाउने ।	<ul style="list-style-type: none">साझेदार निकाय तथा सम्बन्धित व्यक्तिहरूको सम्पर्क सूची अध्यावधिक गर्ने		जिल्ला प्रशासन कार्यालय एवं सुरक्षा निकायहरू	
	<ul style="list-style-type: none">खोज तथा उद्धार Search and Rescue Team टोलीको निर्माण गर्नेजिल्ला र स्थानीय विपद् प्रतिकार्यका लागि खोज तथा उद्धार समूहको क्षमता विकास गर्ने ।जिल्ला तथा स्थानीय स्तरमा आवश्यकता अनुसार खोज तथा उद्धार प्राथमिक उपचार र पुर्व सूचना प्रणाली, समूह गठन गरी क्षमता विकास गर्ने ।खोज तथा उद्धारका लागि आवश्यक मानवीय तथा भौतिक सामग्रीहरूको विद्यमान क्षमता आंकलन गर्ने, आवश्यक पर्ने खोज	<ul style="list-style-type: none">खोज तथा उद्धार Search and Rescue Team टोलीको निर्माण गर्नेजिल्ला र स्थानीय विपद् प्रतिकार्यका लागि खोज तथा उद्धार समूहको क्षमता विकास गर्ने ।जिल्ला तथा स्थानीय स्तरमा आवश्यकता अनुसार खोज तथा उद्धार प्राथमिक उपचार र पुर्व सूचना प्रणाली, समूह गठन गरी क्षमता विकास गर्ने ।खोज तथा उद्धारका लागि आवश्यक मानवीय तथा भौतिक सामग्रीहरूको विद्यमान क्षमता आंकलन गर्ने, आवश्यक पर्ने खोज	<ul style="list-style-type: none">आवश्यक मात्रामा खोजतलास तथा उद्धार सामग्री नहुनु सूचना प्रवाहमा हिलाई भौगोलिक विकटताको कारण समय मै घटना स्थलमा पुग्न कठिनाई प्राविधिक तथा दक्ष जनशक्तिको कमीप्रभावकारी रूपमा क्षेत्रगत समन्वयको अभाव, खुला क्षेत्रको पहिचान नभएको, वैज्ञानिक रेस्कू टिमको	जिल्ला प्रशासन कार्यालय र सुरक्षा निकाय तथा संघ संस्थाहरू	१० लाख

	<ul style="list-style-type: none"> स्थानीय तहसँग समन्वय गरी खोज तथा उद्धार गर्ने, सम्बन्धित अन्य निकायसँग समन्वय गर्ने 	<p>तथा उद्धार सामग्रीको सूची तयार गर्ने, तयारी हालतमा राख्ने र आवश्यकतानुसार खरिद प्रबन्ध गर्ने ।</p> <ul style="list-style-type: none"> साझेदार निकाय तथा सम्बन्धित व्यक्तिहरुको सम्पर्क सूची अद्यावधिक गर्ने रेडक्रस, स्थानीय क्लब तथा उद्धारसँग सम्बन्धित अन्य संघसंस्थाहरुलाई सामाजिक सेवाको क्षेत्रमा तत्काल परिचालन गर्ने व्यवस्था सुनिश्चित गरिएको हुनेछ । 	<p>जिल्ला-पुस्तकालय, अग्नि-सुरक्षा Fire Fighting तथा Earthquake को लागी चाहिने आवश्यक उपकरण को कमी</p>	<p>खोज तथा उद्धार क्षेत्र(जिल्ला प्रहरी कार्यालय, शसस्त्र प्रहरी बल, नेपाली सेना, विपयगत क्षेत्र तथा निकायहरु, स्थानीय तथा अन्तराष्ट्रिय गैहसकरकारी संस्थाहरु)</p>	<p>१ लाख</p>
<p>दोश्रो दिन</p>	<ul style="list-style-type: none"> कमाण्ड पोष्ट खडा गर्ने विपद्को अवस्था हेरी खोज तथा उद्धारलाई निरन्तरता दिदै महत्वपूर्ण आवश्यक स्रोत/साधनको उपलब्धता यकिन गर्ने र आवश्यक सहयोगको माग गर्ने । स्थानीय तहमा रहेका स्वयं 	<ul style="list-style-type: none"> आवश्यक सामग्रीको पूर्व भण्डारण गर्ने । आवश्यक स्रोत/साधनका सामग्रीको पुर्व लेखाजोखा गरी भण्डारण गरी राख्ने व्यवस्था मिलाइएको हुनेछ । 	<p>स्रोत साधनको अपर्याप्तता</p>	<p>खोज तथा उद्धार क्षेत्र जिल्ला विपद् व्यवस्थापन समिति</p>	

(Handwritten signature)



गोरखा जिल्लाको विपद् पूर्वतयारी तथा प्रतिकार्य योजना

पहिलो हप्ता	सेवकहरुको आवश्यकता अनुसार सहयोग लिईने ।	सुरक्षित स्थानको पहिचान गरी राख्ने	जिल्ला विपद् व्यवस्थापन समिति
पहिलो महिना	<ul style="list-style-type: none"> • प्रभावितहरुलाई सुरक्षित स्थानमा स्थानान्तरण गर्ने • राहत सामग्री वितरण कार्यलाई स्थानान्तरण गर्ने • विस्थापित शिविरमा शान्ति सुरक्षा प्रदान गर्ने • विपद् घटनाको, खोज तथा उद्धार प्रयासको, विश्लेषण सहित प्रतिवेदन तयार गर्ने र जिल्ला विपद् व्यवस्थापन समितिमा प्रतिवेदन पेश गर्ने । 	<ul style="list-style-type: none"> • आवश्यक राहत सामग्रीको पूर्व भण्डारण • विपद्यगत क्षेत्रका सदस्यहरुलाई सुचना संकलन, विश्लेषण र प्रतिवेदन तयारीका लागि तयारी गर्ने 	<ul style="list-style-type: none"> जिल्ला प्रशासन कार्यालय र सुरक्षा निकाय तथा संघ संस्थाहरु

तालिका नं. १८: कार्यान्वयन योजना सहितको प्राथमिकता प्राप्त पूर्वतयारी कार्य

क्र. नं	प्राथमिकता प्राप्त पूर्वतयारी कार्यको सूची	मुख्य जिम्मेवार निकाय	कार्यान्वयन गर्ने तरिका (वैठक, कार्यशाला, तालिम आदि)	समय सिमा(कार्यतालिका)
१	खोज तथा उद्धार क्षेत्र साझेदार निकाय तथा सम्बन्धित व्यक्तिहरुको सम्पर्क सूची अध्यावधिक गर्ने	जिल्ला प्रशासन कार्यालय, गोरखा	वैठक	प्रत्येक तीन महिनामा
२	आवश्यक पर्ने जनशक्ति छनौट तथा व्यवस्थापन गर्ने ।	नेपाली सेना, जिल्ला प्रहरी कार्यालय, शसस्त्र प्रहरी बल,	वैठक, छलफल	तयारी अवस्थामा रहने व्यवस्था भएको

गोरखा जिल्लाको विपद् पूर्वतयारी तथा प्रतिकार्य योजना

क्र.सं.	वैठक	फागुनसम्म
३	तलिम तथा पुर्वतयारी अभ्यास	कालिक र मंसिर
४	जिल्लाका सुरक्षा निकाय र विपद्को क्षेत्रमा कार्यरत संस्थाहरूले निरन्तर गरिरहेको	वैशाख
५	जिल्ला आपत्कालीन कार्यसंचालन केन्द्रलाई थप साधन स्रोतले सम्पन्न बनाउनुपर्ने	नियमित रूपमा तयारी अवस्थामा रहेको

संरक्षण

विपद्को समयमा हुन सक्ने समस्याहरू

- विपद् पछि तत्काल प्राप्त गर्नु पर्ने सेवा सुविधाको पहुँचमा कमी ।
- प्रभावितहरूमा पारिवारिक विछोड ।
- बालबालिकाहरूमा अभिभावक विहीनता ।
- पारिवारिक सदस्य विछोडका कारण अन्य सदस्यहरूमा मानसिक तनाव ।
- बाल अधिकार तथा श्रम शोषणको अवस्थामा वृद्धि ।
- शारिरिक तथा लैङ्गिक हिंसामा वृद्धि ।
- मानव वेचबिखन तथा ओसारपसारको जोखिममा वृद्धि ।
- एकल जेष्ठ नागरिको हेरचाहमा समस्या ।
- सम्भावित मानसिक आघात तथा मनोवैज्ञानिक विपत्ति ।
- लिङ्गमा आधारित हिंसाको बढ्दो जोखिम ।
- शान्ति सुरक्षाको अभाव तथा सामान्य असुरक्षाको वातावरण ।
- सुरक्षित सुत्केरी हुने ठाउँको अभाव ।
- किशोरी तथा महिलाको प्रजनन स्वास्थ्यमा नकारात्मक असर ।

विपद्को अवस्थामा आधारित विषयगत उद्देश्य:

समष्टिगत उद्देश्य:

बालबालिका लगायतका जोखिममा रहेका समूहहरूले आपत्कालिन परिस्थितिको कारणबाट उत्पन्न, हिंसा, शोषण, दुर्व्यवहार तथा हेलाबाट संरक्षण प्राप्त गर्दछन् ।

विशेष उद्देश्य

- नेपालका प्राकृतिक विपद् तथा अन्य आपत्कालिन परिस्थितिहरूमा उपलब्ध गराइने सहयोग कार्यक्रमहरूमा जोखिममा रहेका समूहहरूका लागि मानवअधिकार सम्बन्धी कानून, अन्तर्राष्ट्रिय मानवीय कानून तथा राष्ट्रिय कानूनले प्रत्यामुत् गरेका (Guarantee) मौलिक अधिकारहरूको संरक्षण गर्दछन् भन्ने कुरा सुनिश्चित गर्ने ।
- जोखिममा रहेका समूहहरूको संरक्षण सुनिश्चित गरी आपत्कालीन सहयोगको न्यायोचित वितरणमा सहयोग उपलब्ध गराउने ।
- आपत्कालीन परिस्थितिबाट उत्पन्न हिंसा, शोषण, दुर्व्यवहार तथा हेलाका जोखिमहरूलाई सम्बोधन गरी प्रकोपबाट प्रभावित मानिसहरूको संरक्षण गर्ने र त्यस्ता दुर्व्यवहारबाट प्रभावित भै जीवित व्यक्तिहरूका लागि सेवा सम्बन्धी प्रावधानमा सहयोग उपलब्ध गराउने ।
- बालमैत्री ठाउँ, सुरक्षित सुत्केरी गृह तथा मनोसामाजिक परामर्श सम्बन्धी सहयोग गर्ने ।

- विछोड भएका बालबालिका, खास गरी ५ वर्षको उमेर भन्दा मुनिका बालबालिका तथा किशोरीहरूले पहिचान, दर्ता तथा स्वास्थ्यसम्बन्धी जाँचका बारेमा सहयोग र त्यस्तो सहयोग पछि उपयुक्त सेवा तथा संरक्षणका सुविधासहित परिवारको खोजी गर्ने कार्यमा सहयोग प्राप्त गर्दछन् भन्ने कुरा सुनिश्चित गर्ने ।
- यौन दुर्व्यवहार तथा हिंसा विरुद्धका घटनाको अनुगमन, प्रतिवेदन तथा पैरवी गर्ने प्रणालीको स्थापना गरी बालबालिका तथा महिलाहरूको यौन दुर्व्यवहार तथा शोषणको रोकथाम गर्ने ।
- समताको आधारमा सेवा सुविधा न्यायोचित वितरणको लागि वकालत गर्ने ।

संरक्षण क्षेत्रको आपत्कालिन पूर्वतयारी योजना

विपद्को घटना पश्चात् अवधि	विपद्को अवस्थामा गरिने आपत्कालिन कार्य (विपद्को प्रकृतिका आधारमा)	आपत्कालिन अवस्था संबोधन गर्न गरिने पूर्वतयारी कार्य	पूर्वतयारी कार्य संबोधन गर्न (Gap) खाडलको पहिचान	मुख्य जिम्मेवार निकाय	अनुमानित लागत
पहिलो दिन	<ul style="list-style-type: none"> • संरक्षण क्लष्टरको बैठक • सदस्यहरूको काम र जिम्मेवारी बाँडफाँड • खोज तथा उद्धार टोलीलाई सहयोग • सदस्यहरू विच कार्य-जिम्मेवारी बाँडफाँड, (स्वयमसेवक, विश्लेषक समुह) 	<ul style="list-style-type: none"> • प्रमुख व्यक्ति तथा सम्बन्धित सरोकारवाला निकायको सम्पर्क अध्यावधिक गर्ने • क्लष्टरका सदस्यहरूलाई MIRA बारेमा अभिमुखीकरण तालिम प्रदान गर्ने • क्लष्टरका सदस्यहरूलाई अभिमुखीकरण गर्ने • स्वयंसेवक तथा क्लष्टरका सदस्यहरूलाई खोज तथा उद्धार सम्बन्धी अभिमुखीकरण तालिम 	<ul style="list-style-type: none"> • पूर्ण अभिमुखीकरण • सुचि अध्यावधि गर्ने • तालिम, र अभिमुखीकरण 	महिला जिल्ला प्रशासन कार्यलय तथा केएर नेपाल	२० लाख

दोश्रो दिन	<ul style="list-style-type: none"> सम्बन्धित क्षेत्रमा विह्लेपक समुहको परिचालन, प्रारम्भिक प्रतिवेदनको तयारी Help Desk स्थापना गर्ने जिल्ला विपद् व्यवस्थापन समितिको समन्वयमा प्रभावित गर्भवती, स्तनपान गराईरहेकी महिला, अपाङ्गता भएका व्यक्तिहरु, बालबालिका, आदिलाई प्राथमिक राहत वितरण । जिल्ला जिल्ला विपद् व्यवस्थापन समिति तथा क्लस्टरहरुविच समन्वय प्रभावितहरुलाई मनो-सामाजिक परामर्श 	<ul style="list-style-type: none"> संरक्षण क्लस्टरका सदस्यहरुबाट स्रोतको नक्साङ्कन संरक्षण क्लस्टरका सदस्यहरुको अध्यावधि साथ सम्पर्क । प्राथमिक मनो-सामाजिक परामर्शका लागि रोष्टर तयारी तथा समुदायमा आधारित मनो- सामाजिक परामर्शदाताको उत्पादन 	<ul style="list-style-type: none"> जिल्ला प्रशासन कार्यालय 	<ul style="list-style-type: none"> नक्साङ्कन, पहिचान, तथा व्यवस्थापन 	
पहिलो हप्ता	<ul style="list-style-type: none"> Resource Mapping, Referral Mechanism लाई Strengthen गर्ने विस्तृत विज्ञोण प्रतिवेदन तयार पार्ने मनो- सामाजिक परामर्श प्रदान गर्ने DDMC तथा क्लस्टरहरुविच निरन्तर कालत , लबी समन्वय, तथा संचार बालबालिकामैत्री, महिलामैत्री स्थानहरुको व्यवस्था । (आवश्यकतानुसार महिला तथा बालबालिका कार्यालयको अगुवाईमा) 	<ul style="list-style-type: none"> क्लष्टर सदस्यहरु मध्येबाट विह्लेपक समुह बनाउने । (महिला तथा बालबालिका कार्यालयको अगुवाईमा ।) Assesment तथा प्रतिवेदन तयार गर्ने प्राविधिक टोलीको निर्माण । 		जिल्ला प्रशासन कार्यालय तथा केएर नेपाल	२० हजार
पहिलो महिना	<ul style="list-style-type: none"> आवश्यकतानुसार क्लस्टर अध्यावधिक गर्ने तथा पुनरावलोकन गर्ने । (SOP) संरक्षणसंग सम्बद्ध गुणस्तर मागदर्शन पालना 	<ul style="list-style-type: none"> उप समिती गठन संरक्षणसंग सम्बन्धित न्यूनतम मापदण्ड तथा मार्गदर्शन सम्बन्धी 			१ लाख ५० हजार

(Handwritten signature)

	<p>गर्नेपने</p> <ul style="list-style-type: none"> सचेतनाका लागि संरक्षण सम्बन्धी सामग्रीहरू प्रचार प्रसार गर्ने । (रिडियो सन्देश, कार्यक्रम, पोष्टर, पम्पलेटस, आदि ।) 	<p>अभिमुखीकरण तालिम ।</p> <ul style="list-style-type: none"> संरक्षणसंग सम्बन्धित जनचेतनामुलक सामग्रीहरूको Content तयारी । 		
दोश्रो महिना	<ul style="list-style-type: none"> संरक्षणसंग सम्बन्धित प्रारम्भिक बहुवर्षिय योजना तयार गर्ने । निरन्तर समन्वय । जनचेतनामुलक कार्यक्रम – लैंगिक हिंसा, मानव बेचबिखन, बालविवाह, बालबालिका स्थानान्तरण, ASRH आदि । 	<ul style="list-style-type: none"> स्वयं अथवा प्राविधिक टोलीद्वारा उपसमितिहरूको निर्माण । 		१ लाख
सोभन्दा बढी	<ul style="list-style-type: none"> अध्यावधिक तथा विस्तृत संरक्षण प्रतिकार्य योजनाको निर्माण । उद्धार तथा सिफारिस गरिएका केशहरूमा समन्वय तथा सहयोग । निरन्तर लवी, बकालत, जनचेतनामुलक कार्यक्रम र समन्वय । दिगो प्रतिकार्य तथा पुनर्वासका लागि सहयोग । 	<ul style="list-style-type: none"> Focal Person सिफारिस संयन्त्रलाई संस्थागत गर्ने । 		६० हजार



४.४. विषयगत क्षेत्र आश्रय स्थल तथा गैह्रखाद्य

विषयगत क्षेत्रको अगुवा: नेपाल रेडक्रस सोसाइटी गोरखा जिल्ला शाखा


क्षेत्रगत सदस्यहरु

क्षेत्रगत सदस्यहरुको सूची

क्र. सं.	कार्यालयको नाम	दर्जा	कार्यालय नम्बर	मोबाइल नम्बर
१	नेपाल रेडक्रस सोसाइटी गोरखा जिल्ला शाखा	सभापति	४२०१०४	९८५१०९२५६८
२	श्री रिपुमर्दन गण	प्र.सेनानी	४११२००	९८४३१६३४२९
३	जिल्ला प्रहरी कार्यालय	प्र.उपरिक्षक	४२०१९९	९८५६०५५५५५
४	राष्ट्रिय अनुसन्धान जिल्ला कार्यालय	उप.अ.नि.	४२०१६५	९८५६०४०६७४
५	सशस्त्र प्रहरी बल नेपाल	स.प्र.ना.उ.	४२१३६६	९८५१२७२२३३
६	डिभिजन वन कार्यालय, गोरखा	डि. ई	४२०१३६	९८५६०४०१३६
७	नेपाल पत्रकार महासंघ, गोरखा	अध्यक्ष		९८५६०४०८९७
८	गैह्र सरकारी संस्था महासंघ,	अध्यक्ष		९८४१६८३८६७
९	उद्योग वाणिज्य संघ, गोरखा	अध्यक्ष		९८५६०४१३४५
१०	सामुदायिक वन उपभोक्ता महासंघ	अध्यक्ष		
११	चेम्बर अव कम्न्र्श	अध्यक्ष		

मानवीय सहयोगका मापदण्ड

- औसतमा एक व्यक्तिका लागि ३.५-४.५ वर्ग मिटरको छाना भएको क्षेत्र उपलब्ध छ, औसतमा ५ सदस्यहरुको एक परिवारका लागि कम्तीमा पनि ४.५ मिटरको डोरी सहितको प्लास्टिक सिट र सहायता सामग्री उपलब्ध हुनेछ ।
- कम्बलमा मानिसहरुको पर्याप्त पहुँच हुनेछ ।
- दुई वर्षसम्मका केटाकेटीहरुका लागि कम्तीमा पनि एक सेट कपडा हुनेछ ।
- महिला, केटी, परुष तथा केटाहरुको लागि कम्तीमा पनि एक पूरा सेट कपडा छ । यसका अतिरिक्त, महिला तथा केटीहरुका लागि नियमित सरसफाइ सम्बन्धी सामग्रीको आपूर्ति भएको हुनेछ ।
- मानिसहरूसँग उपयुक्त घरायसी सामग्रीएक सेट भौडा ।
- शिविर बन्द गर्ने र बहिर्भ्रमन रणनीति ।



- शिविर खडा गर्नका लागि अग्रिम रूपमा जमिनको पहिचान गर्नुपर्दछ जुन जमिनको सुरक्षित तथा Sphere को मापदण्ड अनुसार हुनुपर्छ ।
- विद्यालय तथा सार्वजनिक स्थलहरूसँग अग्रिम रूपमा नै समझदारी पत्र MOU मा दस्तखत भएको हुनुपर्दछ ।
- शिविरका लागि योजना तर्जुमा गर्दा नै सांस्कृतिक तथा सामाजिक मूल्यहरू एवं परिस्थितिलाई ध्यानमा राखिनुपर्दछ ।
- शिविर खडा गर्नका लागि विगतमा प्रयोग गरिएका ठाउँहरूको रेकर्ड । नागरिक समाज, सरकार तथा सान्दर्भिक समूहसँगको परामर्शमा शिविरको स्थापना ।

क्षेत्रगत उद्देश्य:

- प्रतिकूल मौसमका असरहरूबाट संरक्षण प्रदान गर्नका लागि मानिसहरूसँग छाना भएका पर्याप्त ठाउँ हुनेछन्
- प्रतिकूल मौसमका असरबाट संरक्षण प्रदान गर्नका लागि र तिनको मर्यादा, सुरक्षा तथा कल्याण सुनिश्चित गर्नका लागि प्रभावित व्यक्तिहरूसँग पर्याप्त कम्बल एवं लुगा हुनेछन् ।
- घरायसी भाँडा-कुँडा तथा व्यक्तिगत स्वास्थ्यका लागि साबुन एवं तिनको मर्यादा तथा कल्याणका लागि औजारहरूमा परिवारहरूको पहुँच पग्नेछ ।

योजनाको समष्टिगत उद्देश्य

- आवास: सुरक्षित तथा आरामदायी बस्ने ठाउँको प्राप्तिका लागि भौतिक एवं प्राथमिक सामाजिक आवश्यकताहरूमा व्यक्ति तथा परिवारहरूको पहुँच सुनिश्चित गर्ने । यथासम्भव यस प्रक्रियामा बढी भन्दा बढी आत्म-निर्भरता तथा स्व-व्यवस्थापन (Self Management) मा जोड दिईनेछ ।
- शिविर समन्वय तथा शिविर व्यवस्थापन (CCCM) प्राकृतिक विपद्का कारणले घरवार विहीन बनेका मानिसहरूका निमित्त स्थायी समाधानको खोजीका लागि प्रयत्न गर्नुका साथै विस्थापित व्यक्तिहरूलाई मानव अधिकारको उपभोग गर्न सक्षम पार्नका निमित्त जीवनस्तर उठाई शिविरहरूमा सरोकारवालहरूको जीवन स्तरमा सुधार ल्याउने

आपत्कालिन आवास क्षेत्रको आपत्कालिन पूर्वतयारी योजना

विपद्को घटना पश्चात् अबधि	विपद्को अवस्थामा गरिने आपत्कालिन कार्य (विपद्को प्रकृतिका आधारमा)	आपत्कालिन अवस्था संबोधन गर्न गरिने पूर्वतयारी कार्य	पूर्वतयारी कार्य संबोधन गर्न खाडलको पहिचान	मुख्य जिम्मेवार निकाय	अनुमानित लागत
पहिलो दिन	<ul style="list-style-type: none"> क्षेत्रगत बैठक बसी (समय तोक्ने) केन्द्रिय कार्यालयलाई जानकारी गराउने खोजतलास तथा उद्धारमा सघाउने, प्रभावित क्षेत्रको निरीक्षण, 	<ul style="list-style-type: none"> Focal Person तोकने, सदस्यहरूको सम्पर्क सुची तयारी गर्ने खोजतलास तथा उद्धारका बारेमा अभिमुखीकरण प्रदान गरी तयारी हालतमा बस्ने 	अध्यावधिक गर्ने कार्यमा सुधार हुनुपर्ने	पूर्वाधार विकास कार्यालय तथा सहयोगी सदस्य संस्थाहरू (DUDBC/CO-Lead and Members)	५० हजार
दोश्रो दिन	<ul style="list-style-type: none"> लेखाजोखा सम्बन्धी औजारको प्रयोग गरी द्रुत लेखाजोखा संचालन गर्ने प्रारम्भिक द्रुत लेखा जोखा औजारका प्रतिहरू उपलब्ध गराउने सर्वेक्षण टोली खटाइ क्षतिको प्रारम्भिक विवरण तयार पार्ने खोज तथा उद्धार समूहलाई सहयोग (स्वयंसेवक परिचालन) आवास तथा गैह्र खाद्य सामग्रीहरूको उपलब्धताको वास्तविक विश्लेषण गर्ने राहत सामग्री वितरण (त्रिपाल, म्याट्रेस र 	<ul style="list-style-type: none"> ४१० घरधुरीका लागि आवश्यक पर्ने लेखाजोखा सम्बन्धी औजारको व्यवस्था भएको हुनु पर्नेछ । सर्वेक्षण टोली आपत्कालिन कार्यदलको गठन गरी, सर्वेक्षण सम्बन्धि अभिमुखीकरण गर्नुपर्ने स्वयंसेवकको परिचालन राहत वितरण गरिएको सामग्रीको अभिलेख 	तालिम, उपकरण तथा जनशक्ति को अभाव	पूर्वाधार विकास कार्यालय, रेडक्रस, अगुवा सहयोगी संस्था तथा अन्य संघ संस्थाहरू	५ लाख

ब्ल्याट्टेट)

पहिलो हप्ता	<ul style="list-style-type: none"> विस्थापितको सङ्ख्या र जानकारी लिने पहिचान भएकालाई अस्थायी आवासमा बसोबास गराउने आवास तथा गैह्र खाद्य सामग्रीहरूको प्रारम्भिक विश्लेषण अस्थायी बास व्यवस्थापन तथा अन्तर क्षेत्र सहकार्य स्फेर मापदण्ड अनुसार भान्सा सामग्री वितरण आवास तथा गैह्र खाद्य सामग्री क्षेत्रको कार्ययोजना निर्माण 	<ul style="list-style-type: none"> जिल्लाका विभिन्न स्थानमा अस्थायी बसोबासका लागि सुरक्षित स्थान पहिचान गर्ने । दातृ निकाय, सरोकारवाला संस्था तथा विज्ञको सूची अद्यावधिक गर्ने 	जिल्ला तथा स्थानीय स्तरमा खुल्ला स्थानहरूको उपलब्धता एकिन नभएको	पूर्वधार विकास कार्यालय, रेडक्रस, अगुवा सहयोगी संस्था तथा अन्य संघ संस्थाहरू	३ लाख
पहिलो महिना	<ul style="list-style-type: none"> विस्तृत आवश्यकता अध्ययन प्रतिवेदन निर्माण अस्थायी आवास सामग्रीहरू विपद्बाट बचेकाहरूलाई सहयोग गर्ने सुरक्षित तवरले पुरानै ठाउँमा बसोबासको व्यवस्था गर्ने 	<ul style="list-style-type: none"> विस्तृत विश्लेषण निर्देशिका र ढाँचा निर्माण गर्ने भैपरी आउने सामग्री तथा बजारको विश्लेषण गर्ने 	श्रोत साधनको अपर्याप्तता	पूर्वधार विकास कार्यालय, रेडक्रस, अगुवा सहयोगी संस्था तथा अन्य संघ संस्थाहरू	२० लाख

(Handwritten signature)

दोश्रो महिना	<ul style="list-style-type: none"> स्थायी बसोबासको लागि योजना निर्माण 	<ul style="list-style-type: none"> सरोकारवाला निकाय/व्यक्ति र जिल्ला विपद् व्यवस्थापन समितिसँग निरन्तर सहकार्य र समन्वय राष्ट्रिय तथा अन्तराष्ट्रिय गैह्र सरकारी निकाय परिचालनको लागि निर्देशिका बनाउने 	सुरक्षित स्थानको एकै नभएको	पूर्वधार विकास कार्यालय, रेडक्रस, अगुवा सहयोगी संस्था तथा अन्य संघ संस्थाहरु	१० हजार
सो भन्दा बढी	<ul style="list-style-type: none"> जनचेतनामूलक तथा क्षमता विकास तालिम पूर्णलाभ तथा पूर्णनिर्माण कार्य गर्ने 	<ul style="list-style-type: none"> प्रतिवेदन लेखन तथा प्रस्तुतीकरण ढाँचा निर्माण सूचना शिक्षा तथा संचार सामग्रीहरु (रेडियो, पर्चा, होडिड बोर्ड, तालिम संचालन निर्देशिका, क्यालेन्डर) 	बजेट तथा सामग्रीको अभाव	पूर्वधार विकास कार्यालय, रेडक्रस, अगुवा सहयोगी संस्था तथा अन्य संघ संस्थाहरु	६ लाख

कार्यान्वयन योजना सहितको प्राथमिकता प्राप्त पूर्वतयारी कार्य

क्र.स	पूर्वतयारी सम्बन्धी गतिविधि	जिम्मेवार निकाय	समय अवधि
१	संकटासन्न क्षेत्र पहिचान गर्ने	जि.वि.व्य.स, क्षेत्र प्रमुख, कार्यदल	फागुन मसान्तसम्म
२	जिल्ला तथा स्थानीय सरोकारवालाको क्षमता तथा स्रोत नक्साङ्कन गर्ने	जि.वि.व्य.स, ने.रे.सो., नेपाली सेना, नेपाल प्रहरी र सम्बन्धित सरोकारवाला	चैत्र मसान्तसम्म
३	सरोकारवालासँग परिस्थिति विश्लेषण र स्रोत उपलब्धताबारे बैठक बसी छलफल गर्ने	जि.वि.व्य.स, क्षेत्र प्रमुख, कार्यदल र गै.स.स	मङ्सिर मसान्तसम्म
४	जिल्ला प्रकोप पूर्व तयारी तथा प्रतिकार्यको समिक्षा तथा मूल्याङ्कन बैठक	नेपाल रेडक्रस सोसाइटी	चैत्र मसान्तसम्म
५	विपद् उद्धार कोष स्थापना गर्ने	रेडक्रस तथा सरोकारवालाहरु	पुष मसान्तसम्म
६	स्थानीय स्तरमा स्थापित प्रकोप उद्धार कोषलाई व्यवस्थापन गर्न तयारीसलाई	रेडक्रस तथा सरोकारवालाहरु	निरन्तर

(Handwritten signature)

	वृद्धि गर्न पहल गर्ने साथै मुट्टी दान कार्यक्रमलाई प्रोत्साहन गर्ने		
७	विपद् पूर्वतयारी तथा उद्धार प्रशिक्षण कार्य	जि.वि.व्य.स, रेडक्रस	चैत मसान्तसम्म
८	विपद् व्यवस्थापनमा महिलाको भूमिका गोष्ठी	जि.वि.व्य.स, रेडक्रस, गै.स.स	पुष मसान्तसम्म
९	विपद् व्यवस्थापन गोष्ठी	रेडक्रस, जि.वि.व्य.स,	कार्तिक मसान्तसम्म
१०	विपद् पूर्वतयारी योजना निर्माण	रेडक्रस	फागुन मसान्तसम्म
११	सम्भावित विपद् प्रभावित ४१० परिवारका लागि गैह्र खाद्य सामग्री (एन एफ आई संकलन गरीभण्डारण गर्ने	जि.वि.व्य.स, NRCS, कार्यदल	चैत मसान्तसम्म
१२	आवासका सामग्री तथा एन एफ आई वितरणका लागि आवश्यक यातायातको पहिचान तथा व्यवस्थापनका साथै स्वयम् सेवकको पहिचान गरी अभिमुखीकरण गर्ने	जि.वि.व्य.स, क्षेत्र, प्रमुख, नेपाल रेडक्रस सोसाईटी यातायात सेवा समितिहरु	माघ मसान्तसम्म

४.५ विषयगत क्षेत्र: कृषि तथा खाद्य सुरक्षा

विषयगत क्षेत्रको अगुवा: कृषि ज्ञान केन्द्र

क्र.सं	जिल्लाका क्षेत्रगत साझेदारहरूको नाम	पद	सम्पर्क व्यक्ति	सम्पर्क नम्बर
१	कृषि ज्ञान केन्द्र	केन्द्र प्रमुख	मिरा चौधरी	९८५६०३०६४९
२	जिल्ला समन्वय समिति	जि.स.अ.	श्री श्रीधर पन्थी	९८५६००८२२२
३	गोरखा नगरपालिका	वातावरण अधिकृत	ध्रुव प्रसाद घिमिरे	९८४१४७४२०७
४	पालुङटार नगरपालिका	फोकल पर्सन	राम प्रसाद पोखरेल	९८४६०५६४३९
५	आरुघाट गाउँपालिका	विपद् फोकल पर्सन	कविराज खनाल	८४३०२३२१६
६	चुमनुव्री गाउँपालिका	विपद् फोकल पर्सन	वासुदेव ओली	९८४०१४११०९६
७	अजिरकोट गाउँपालिका	अधिकृत स्तर छेटौं	भीम श्रेष्ठ	९८४६५७०१७२

८	सिरानचोक गाउँपालिका	सहायक स्तर पाचौँ	अहमद दिन मियाँ	९८५६०४०५८८
९	घार्चे गाउँपालिका	विपद् फोकल पर्सन	अमृत पुडासैनी	९८४९५८४४९०
१०	बारपाक सुलिकोट गाउँपालिका	अधिकृत स्तर छेटौँ	भीम कुमार श्रेष्ठ	९८४६५७०९७२
११	गण्डकी गाउँपालिका	ईन्जिनियर	मिलन नेपाली	९८६०६८५४३६
१२	भिमसेनथापा गाउँपालिका	सब-इन्जिनियर	सोमवती गुरुङ	९८६५०३५३८७
१३	शहिदलखन गाउँपालिका	अधिकृत स्तर छेटौँ	मेघनाथ यादव	९८५१०६३१९५
१४	गैह्र सरकारी संस्था महासंघ	अध्यक्ष	सिताराम श्रेष्ठ	९८४१६८३८६७
१५	उद्योग वाणिज्य संघ, गोरखा	अध्यक्ष	कृष्ण कुमार श्रेष्ठ	९८५६०४१३४५
१६	नेपाल रेडक्रस सोसाइटी गोरखा जिल्ला शाखा	सभापति	भीमसेन काजी वानीया	९८५१०९२५६८

विपद् सम्बन्धी परिस्थिति:

- प्रभावित परिवारहरूमा तत्काल आवश्यक नियमित खाना तथा पहुँचमा कमी ।
- न्यून खानाका कारण विशेष गरी गर्भवती महिला, वृद्धवृद्धा र बालबालिकामा रोगको संक्रमण तथा संक्रमणको संभावनामा वृद्धि र शारीरिक कमजोरी हुने ।
- बालबालिकाहरूको शारीरिक तथा मानसिक विकासमा गतिरोध ।
- स्थानीय बजारमा उपलब्ध खाद्य सामग्रीहरूको मूल्य वृद्धि ।
- यातायातको अभावका कारण खाद्य सामग्रीहरूको ओसार पोसारमा कमी आउने ।
- खेतबारीमा लगाइएका वालीहरू बगाएर लैजाने ।
- पानीको धारा नष्ट हुने तथा प्रदूषित हुने ।

विपद् अवस्थामा आधारित विषयगत उद्देश्य:

समष्टिगत उद्देश्य

विपद्बाट प्रभावित खाद्यान्न अभावमा परेका व्यक्तिहरूलाई जीवन जीउनका लागि तथा खाद्यान्नको अभावमा हुन सक्ने संभावित रोगका संक्रमण तथा शारीरिक तथा मानसिक विकासको अवरोध कम गरी मानवीय जीवन र स्वाभिमानको रक्षा गर्दै जीवनको रक्षा गर्नु हो ।

विशिष्ट उद्देश्य



- जीवन जीउनका निमित्त १ घरपरिवारलाई प्रति व्यक्ति प्रतिदिन आवश्यक ४०० किलो क्वालोरी शक्ति सहितको खाना प्रभावित समुदायको धर्म, संस्कृति र विशेष आवश्यकता/परिस्थितिका आधारमा उपलब्ध गराउने ।
- जोखिममा परेका विपद् प्रभावितहरूको पहुँच तथा उपलब्धता बढाई खाद्यान्नको अभावमा सृजना हुन सक्ने शारीरिक अस्वस्थताको जोखिम तथा संरक्षणका चुनौतीहरू कम गर्ने ।

[Handwritten signature]



कृषि तथा खाद्य सुरक्षा क्षेत्रको आपत्कालिन पूर्वतयारी योजना

विपद्को घटना पश्चात् अवधि	विपद्को अवस्थामा गरिने आपत्कालिन कार्य (विपद्को प्रकृतिका आधारमा)	आपत्कालिन अवस्था सम्बोधन गर्न गरिने पूर्वतयारी कार्य	पूर्वतयारी कार्य संबोधन गर्न खाडलको पहिचान	मुख्य निकाय जिम्मेवार	अनुमानित लागत
पहिलो दिन	<ul style="list-style-type: none"> जिल्ला जिल्ला विपद् व्यवस्थापन समिति, गोरखाको बैठकमा सहभागी भई सूचना आदान प्रदान गर्ने, सम्पर्क व्यक्तिहरुलाई सूचना सङ्कलनका लागि निर्देशन 	<ul style="list-style-type: none"> जिल्ला तहमा सम्पर्क व्यक्ति पहिचान (२५ जना) र तालिमका साथै सेवा केन्द्रका कर्मचारीहरुलाई (प्रभावित क्षेत्रका) पनि तालिम दिई तयारी अवस्थामा राख्ने । 		कृषि ज्ञान केन्द्र भेटनरी अस्पताल तथा पशु सेवा विज्ञ केन्द्र	३०,०००
दोश्रो दिन	<ul style="list-style-type: none"> विषयगत अगुवा संस्था तथा सहयोगी संस्थाहरुको बैठक गरी समन्वय संयन्त्रको स्थापना स्रोत साधनको आंकलन र विषयगत क्षेत्रले घटनाको वस्तुगत विवरण तयार गर्ने । राहत सामग्रीको ढुवानी र प्राप्तिको कामलाई 	<ul style="list-style-type: none"> विषयगत अगुवा संस्थाले सहयोगी संस्थाहरुको फोन नम्बर तथा नामावली अध्यावधिक गरिएको हुनेछ । सुरक्षा निकाय सेवा केन्द्र, रेडक्रस, स्थानीय तहमा गठन भएका विपद् क्षति तथा आवश्यकता आंकलन टिमबीचको सूचना आदान-प्रदान संयन्त्र निर्माण गरिएको हुनेछ । आंकलन टिम तयारी अवस्थामा 	<ul style="list-style-type: none"> अगुवा संस्था छनौट गर्ने अभिमुखीकरण र संयन्त्र निर्माण नभएको तालिम प्राप्त नभएको । क्षमता अभिवृद्धिका लागि तालिम तथा स्रोत साधनको 	कृषि ज्ञान केन्द्र, जिल्ला विपद् व्यवस्थापन समिति, सम्पूर्ण सरकारी निकाय, गैह्र सरकारी संघ/संस्थाहरु स्वयंसेवक, ट्रक व्यवसायी संघ	५०,०००

(Handwritten signature)

	<p>सहजतामा ल्याउने र समन्वय गर्ने ।</p> <p>क्षेत्रगत समन्वयात्मक बैठक</p> <ul style="list-style-type: none"> • तयारी खानेकुरा वितरण (चिउरा, चाउचाउ, चिनी, विस्कुट) 	<p>राखिएको हुनेछ ।</p> <ul style="list-style-type: none"> • स्थानीय तहमा स्थानीय विपद् व्यवस्थापन समितिको साथै कार्यदलको गठन, क्षमता अभिवृद्धि भएको हुनेछ । • महत्वपूर्ण विभिन्न स्थानहरूमा गोदाम घर तथा पहिले नै सामान राख्न सक्ने ठाउँहरूको पहिचान गरिनेछ । • बजार भाउ र सहज पहुँचको विश्लेषण गर्ने । • खाद्य सुरक्षा (विपद् हुन सक्ने स्थानहरूमा खाद्यान्न भण्डारण गर्ने सुविधा), बीउ ब्याँक (सुख्खा/बाढी/पहिरोको समयमा उपयोग गर्न सकिने प्रजातिका) उपलब्ध गराउन जोड दिइनेछ । सम्पूर्ण कार्यालयका सवारी साधनहरू विपद्को अवस्थामा ढुवानीका लागि तयार भएका हुनेछन् । • जिल्लाका सरकारी निकाय तथा गैह्र 	<p>जिल्ला प्रशासन कार्यालय ।</p> <ul style="list-style-type: none"> • गोदाम घर अपुग 	<p>जिल्ला विपद् व्यवस्थापन समिति</p>
--	---	---	--	--------------------------------------



	<p>सरकारी निकायसँग समन्वय गरी तयारी खानाको स्टक पाईलिइ गरी राख्ने</p>	<p>संघ, चेम्बर, अफ कर्मर्स, जिल्ला विपद् व्यवस्थापन समिति</p>	<p>उद्योग बाणिज्य संघ, चेम्बर, अफ कर्मर्स, जिल्ला विपद् व्यवस्थापन समिति</p>	<p>आवश्यकता अनुसार</p>
<p>पहिलो हप्ता</p>	<ul style="list-style-type: none"> प्रभावित स्थानमा, शिविर सञ्चालन भएका स्थानहरूमा, राहत सामग्री वितरण विस्तृत सर्भेक्षण गर्ने । 	<ul style="list-style-type: none"> मौज्दात सामग्री/अभाव (ग्याप) पत्ता लगाउने । तयारी खाना, खाद्य सामग्री र सुत्केरी तथा बालबालिकाका लागि पोषणयुक्त खाद्य सामग्रीको पहिचान एवं समन्वय, बजार सर्भेक्षण र आपूर्तिकर्ता छनौट 	<ul style="list-style-type: none"> बजार अध्ययन र स्रोतको आकलन 	<p>आवश्यकता अनुसार</p>
<p>पहिलो महिना</p>	<ul style="list-style-type: none"> खाद्य सामग्री वितरण स्पेयर मापदण्ड अनुसार तत्कालीन पूनर्स्थापनाको लागि आवश्यक अध्ययन, लेखाजोखा तथा विक्षेपण गरी बसोबास र जीविकोपार्जन जस्ता प्रमुख क्षेत्रको विकासका कार्यलाई अघि बढाउने वातावरण तयार गर्ने । अनुगमन समितिले भइरहेको तथा भइसकेका कार्यको अनुगमन गर्ने 	<ul style="list-style-type: none"> जिम्मेवारी सहित यसका लागि स्वयमसेवक तयारी अवस्थामा राख्ने, यातायात सामग्री डुबानी व्यवस्थापन भण्डारण एवं अनुगमन समितिको गठन तथा उनीहरूको जिम्मेवारी अभिमुखीकरण । तालिम प्राप्त जनशक्तिको तयारी र जिम्मेवारी । 	<ul style="list-style-type: none"> ५ वटा गोदाम घर आवश्यकता अनुसार 	<p>आवश्यकता अनुसार</p>

	<p>विपद् घटनाको, पुनर्स्थापनाका प्रयासहरूको समग्र विश्लेषण सहित प्रतिवेदन तयार गर्ने ।</p> <ul style="list-style-type: none"> • आवश्यकता अनुरूप जीविकोपार्जनका कार्यक्रमहरू सञ्चालन गर्ने (कृषि र पशुपालन) 	<ul style="list-style-type: none"> • विपद् प्रभावित क्षेत्रहरूमा कृषि समूह, सहकारी, सामुदायिक वन, महिला समूह, लगायतका विभिन्न समूहहरूलाई विपद् प्रभावितहरूको पुनर्लाभका कार्यमा सहयोग पुर्याउन वातावरण सृजना गर्ने । 	<ul style="list-style-type: none"> • सबै समूहहरूलाई एकिकृत रूपमा परिचालन गर्ने 	<ul style="list-style-type: none"> • कृषि ज्ञान केन्द्र 	<p>आवश्यकता नुसार</p>
<p>दोस्रो महिना</p>					



४.६ विषयगत क्षेत्र खानेपानी, सरसफाई तथा स्वास्थ्य प्रवर्द्धन
विषयगत क्षेत्रको अगुवा : खानेपानी तथा सरसफाई डिभिजन कार्यालय
नेतृत्व प्रदान गर्ने निकाय : खानेपानी तथा सरसफाई डिभिजन कार्यालय र स्थानीय तह
क्षेत्रगत सदस्यहरूको सूची

क्र. सं.	जिल्लाका क्षेत्रगत साझेदारहरूको नाम	पद	सम्पर्क व्यक्ति	सम्पर्क नम्बर
१	खानेपानी तथा सरसफाई डिभिजन कार्यालय	डि.प्र.	तुल्सी बस्नेत	९८५६०४०९३६
२	जिल्ला समन्वय समिति	जि.स.अ	श्रीधर पन्थी	९८५६००८२२२
३	जिल्ला वन कार्यालय	डि. ई	मदन मोहन शाण्डिल्य	९८५६०४०९३६
४	जिल्ला स्वास्थ्य कार्यालय	प्रमुख	यम प्रसाद शर्मा	९८५६०४०९१९
५	गोरखा नगरपालिका	बातावरण अधिकृत	ध्रुव घिमिरे	९८४१४७४२०७
६	पालुङटार नगरपालिका	शाखा अधिकृत	सन्दिप मरहडा	९८४९२१४३५२
७	आरुघाट गाउँपालिका	अधिकृत छैटौँ	राजन ढकाल	९८४३०२३२१६
८	धुमनुव्री गाउँपालिका	अधिकृत छैटौँ	बलराम पाठक	९८५६०९०९४६
९	अजिरकोट गाउँपालिका	अधिकृत स्तर छैटौँ	भीम श्रेष्ठ	९८४६५७०९७२
१०	सिरानचोक गाउँपालिका	सहायक पाचौँ स्तर	अहमद दिन मिया	९८५६०४०५८८
११	घाचें गाउँपालिका	अधिकृत छैटौँ	नुर बहादुर आले	९८५६०४१४५१
१२	वारपाक सुलिकोट गाउँपालिका	अधिकृत स्तर छैटौँ	भीम कुमार श्रेष्ठ	
१३	गण्डकी गाउँपालिका	अधिकृत स्तर छैटौँ (इन्जिनियर)	मिलन नेपाली	९७४५०७१९१९
१४	भिमसेनथापा गाउँपालिका	अधिकृत स्तर छैटौँ	कपिल पनेरु	९८५११९००१८
१५	शहिदलखन गाउँपालिका	अधिकृत स्तर छैटौँ	मेघनाथ यादव	९८५१०६३१९५
१६	गैह्र सरकारी संस्था महासंघ	अध्यक्ष	सिताराम श्रेष्ठ	९८४१६८३८६७
१७	उद्योग वाणिज्य संघ, गोरखा	अध्यक्ष	कृष्ण कुमार श्रेष्ठ	९८५६०४१३४५
१८	नेपाल रेडक्रस सोसाइटी गोरखा जिल्ला शाखा	सभापति	भीमसेन काजी वानीया	९८५१०९२५६८

(Handwritten signature)

विपद् अवस्था तथा मान्यता योजना:

- खानेपानीका संरचनाहरू (इनटेक, ट्याङ्की, पाइपलाइन) तथा चर्पीहरू क्षति ग्रस्त भएको हुनेछ खानेपानी प्रदुषित भएको हुने छ ।
- शुद्धपानी, सरसफाई र स्वच्छताको कमीका कारण रोगको प्रकोप फैलिई विपद्को जोखिम बढेको हुनेछ ।
- वन पैदावारहरूको अवैध चोरी निकासी, वन डडेलोको कारण वातावरणीय प्रदुषण बढेको हुनेछ ।

विपद् अवस्थामा आधारित विषयगत उद्देश्य:

समष्टिगत उद्देश्य

प्रकोपबाट प्रभावित घर परिवारहरूलाई सुरक्षित खानेपानी तथा सरसफाईका सुविधाहरू उपलब्ध गराई पानी र सरसफाईजन्य रोगहरू फैलन नदिई तिनको रोकथाम गर्ने ।

विशिष्ट उद्देश्य:


- विस्थापित समुदायका लागि खास गरी शिविरमा बस्ने मानिसहरूका लागि सुरक्षित खानेपानी, स्वास्थ्य शिक्षा तथा अस्थायी रूपमा सरसफाई एवं नुहाउने सुविधाहरूमा पहुँच उपलब्ध छ भन्ने कुराको सुनिश्चित गर्ने ।
- विस्थापित मानिसहरूलाई आधारभूत स्वास्थ्य सम्बन्धी सामग्री उपलब्ध गराइएको छ र खानेपानी, सरसफाई तथा स्वास्थ्यसँग सम्बन्धित व्यावहारिक प्रचलनहरूका बारेमा उचित रूपमा जानकारी उपलब्ध गराइएको छ भन्ने कुरा सुनिश्चित गर्ने ।
- विशेष व्यवस्था गरिनु पर्ने समूह: महिला (सुत्केरी, गर्भवती), बालबालिका, वृद्ध र फरक क्षमता भएका मानिसहरू बस्ने शिविरहरूमा सफा सुगंध कायम गर्न तिनको सशक्तीकरण गरिएको छ भन्ने कुरा सुनिश्चित गर्ने ।

न्यूनतम मापदण्ड

“खानेपानी तथा सरसफाई सम्बन्धी Sphere Standards अनुसार”

सुरक्षित पानी

- पिउने पानी ५ लिटर प्रति व्यक्ति प्रति दिन, अन्य कामका लागि १५ लिटर प्रति व्यक्ति प्रति दिन गरी जम्मा २० लिटर प्रति व्यक्ति प्रतिदिन, पानी संकलन गर्न जाने स्थान ५०० मिटर भन्दा टाढा हुन नहुने र पानी ल्याउन ३० मिनेट भन्दा बढी समय नलाग्ने, पानी भर्न र भण्डारण गर्नका लागि प्रति परिवार २ वटा बाल्टिन उपलब्ध गराउने । सार्वजनिक धारामा प्रतिधारा ०.२ लिटर प्रति सेकेण्ड प्रति २० परिवारको लागि पानी उपलब्ध गराउने ।





गोरखा जिल्लाको विपद् पूर्वतयारी तथा प्रतिक्रिया योजना

<p>पहिलो महिना</p>	<ul style="list-style-type: none"> • विपयगत क्षेत्रसँग समन्वय • अस्थायी सेवा आवश्यक भएमा संचालन गर्ने • क्षति ग्रस्त खानेपानीको स्रोतको विस्तृत सर्वेक्षण गर्ने • व्यक्तिगत सरसफाई, महामारी जोखिम, हात धुने, महिनाचारी सरसफाई जस्ता विषयमा जनचेतना अभियान चलाउने • विद्यालय तथा टोलमा चर्पी सरसफाई तथा व्यवस्थापन, खुल्ला दिशा व्यवस्थापन, फोहोर व्यवस्थापन गर्ने • खानेपानीका लागि वैकल्पिक स्रोत खोजी गर्ने 	<ul style="list-style-type: none"> • विपयगत क्षेत्रको बारेमा जानकारी तथा निरन्तर समन्वय भएको हुनेछ । • जिल्लामा उपलब्ध इन्जिनियर/सब इन्जिनियर तथा प्राविधिकको सम्पर्क सूची हुनेछ । • जिल्ला तथा स्थानीय तहमा स्वास्थ्य तथा सरसफाई सम्बन्धि तालिम प्राप्त जनशक्ति हुनेछ । • समुदायमा रहेको खानेपानीको सम्भावित श्रोतहरू पहिचान भएको हुनेछ । 	<ul style="list-style-type: none"> • स्थानीय स्तरमा तालिम प्राप्त जनशक्तिको कमी 	<p>खानेपानी तथा सरसफाई डिभिजन कार्यालय वन डिभिजन र कार्यालय</p>	<p>३ लाख</p>
<p>दोश्रो महिना</p>	<ul style="list-style-type: none"> • अत्यावश्यक सामग्री वितरण पछिको अवस्थाको प्रतिवेदन पेश गर्ने साथै अनुगमन र मुल्याङ्कन गर्ने • खानेपानी तथा सरसफाईको सेवाको स्तरोन्नती गरी आवश्यकता अनुसार निरन्तरता दिने • स-साना खानेपानी तथा सरसफाईका संरचना मर्मत सम्भार गर्ने 	<ul style="list-style-type: none"> • सामग्री वितरण गर्न निश्चित फारम तथा निर्देशिका तयार भएको हुनेछ । • अनुगमन तथा मुल्याङ्कन टोली गठन तथा दक्ष व्यक्ति पहिचान भएको हुनेछ । • गा.पा र ना.पा मा दक्ष तथा अदक्ष कामदार सूची तथा सामग्री रहेको हुनेछ । 		<p>खानेपानी तथा सरसफाई डिभिजन कार्यालय वन डिभिजन र कार्यालय</p>	<p>२ लाख</p>

विपद् अवस्था तथा मान्यता योजना:

- खानेपानीका संरचनाहरू (इनटेक, ट्याङ्की, पाइपलाइन) तथा चर्पीहरू क्षति ग्रस्त भएको हुनेछ खानेपानी प्रदुषित भएको हुने छ ।
- शुद्धपानी, सरसफाई र स्वच्छताको कमीका कारण रोगको प्रकोप फैलिई विपद्को जोखिम बढेको हुनेछ ।
- वन पैदावारहरूको अवैध चोरी निकासी, वन डढेलोको कारण वातावरणीय प्रदुषण बढेको हुनेछ ।

विपद् अवस्थामा आधारित विषयगत उद्देश्य:

समष्टिगत उद्देश्य

प्रकोपबाट प्रभावित घर परिवारहरूलाई सुरक्षित खानेपानी तथा सरसफाईका सुविधाहरू उपलब्ध गराई पानी र सरसफाईजन्य रोगहरू फैलन नदिई तिनको रोकथाम गर्ने ।

विशिष्ट उद्देश्य:


- विस्थापित समुदायका लागि खास गरी शिविरमा बस्ने मानिसहरूका लागि सुरक्षित खानेपानी, स्वास्थ्य शिक्षा तथा अस्थायी रूपमा सरसफाई एवं नुहाउने सुविधाहरूमा पहुँच उपलब्ध छ भन्ने कुराको सुनिश्चित गर्ने ।
- विस्थापित मानिसहरूलाई आधारभूत स्वास्थ्य सम्बन्धी सामग्री उपलब्ध गराइएको छ र खानेपानी, सरसफाई तथा स्वास्थ्यसँग सम्बन्धित व्यावहारिक प्रचलनहरूका बारेमा उचित रूपमा जानकारी उपलब्ध गराइएको छ भन्ने कुरा सुनिश्चित गर्ने ।
- विशेष व्यवस्था गरिनु पर्ने समूह: महिला (सुत्केरी, गर्भवती), बालबालिका, वृद्ध र फरक क्षमता भएका मानिसहरू बस्ने शिविरहरूमा सफा सुगन्धर कायम गर्न तिनको सशक्तीकरण गरिएको छ भन्ने कुरा सुनिश्चित गर्ने ।

न्यूनतम मापदण्ड

-खानेपानी तथा सरसफाई सम्बन्धी Sphere Standards अनुसार-

सुरक्षित पानी

- पिउने पानी ५ लिटर प्रति व्यक्ति प्रति दिन, अन्य कामका लागि १५ लिटर प्रति व्यक्ति प्रति दिन गरी जम्मा २० लिटर प्रति व्यक्ति प्रतिदिन, पानी संकलन गर्न जाने स्थान ५०० मिटर भन्दा टाढा हुन नहुने र पानी ल्याउन ३० मिनेट भन्दा बढी समय नलाग्ने, पानी भर्न र भण्डारण गर्नका लागि प्रति परिवार २ वटा बाल्टिन उपलब्ध गराउने । सार्वजनिक धारामा प्रतिधारा ०.२ लिटर प्रति सेकेण्ड प्रति २० परिवारको लागि पानी उपलब्ध गराउने ।



चर्पी

- १ चर्पी प्रति २५ देखि ३० व्यक्ति, १ चर्पी प्रति १० जना फरक क्षमता भएका व्यक्ति
- यी पूर्वाधार तयार गर्दा खानेपानीका श्रोतहरू प्रदूषित नहुने गरी गर्नु पर्ने र महिला, बालबालिका तथा फरक क्षमता भएकाहरूलाई सहज हुने गरी गरिनु पर्नेछ ।

नुहाउने स्थान

- विपद् आइलागेको पहिलो ३ दिन ४० महिलाका लागि १ स्नान गृह तयार गर्ने, त्यसपछि २० जनाको लागि १ स्नान गृह तयार गर्ने ।

हाइजिन किट

- १ सेट प्रति परिवार,
- प्रत्येक चर्पीमा साबुन, हार्पिक, ब्रस, फिनेल, वाल्टिन र मग राख्ने,
- प्रति व्यक्ति प्रति महिना २५० ग्राम नुहाउने र २०० ग्राम कपडा धुने साबुन उपलब्ध गराउने,
- ठोस फोहोर व्यवस्थापनका लागि प्रति १० घरका लागि १०० लिटर क्षमताको १ कन्टेनर १०० मिटर भित्रको दुरीमा राख्ने ।

वन तथा वातावरण संरक्षण

- डढेलो न्यूनीकरणको लागि जनचेतामूलक सामग्रीहरू स्थानीय संचार माध्यममा प्रकाशन तथा प्रसारण ।



विपद् प्रकृतिमा आधारित प्रतिकार्य योजना

विपद्को घटना पश्चात् अवधि	विपद्को अवस्थामा गरिने आपत्कालिन कार्य (विपद्को प्रकृतिका आधारमा)	आपत्कालिन अवस्था सम्बोधन गर्न गरिने पूर्वतयारी कार्य	पूर्वतयारी कार्य संबोधन गर्न खाडलको पहिचान	मुख्य जिम्मेवार निकाय	अनुमानित लागत
पहिलो दिन	<ul style="list-style-type: none"> WASH CLUSTER बैठक बस्ने सम्पर्क व्यक्तिहरुको सूचि अद्यावधिक गर्ने घटना स्थलको प्रत्यक्ष अनुगमन तथा अवलोकनका लागि कार्यदल परिचालन 	<ul style="list-style-type: none"> WASH CLUSTER मा रहने सरोकारवालाहरुको पहिचान भएको हुनेछ । सम्पर्क व्यक्तिहरुको सूचिकरण भएको हुनेछ । आकस्मिक घटना अध्ययन कार्यदल गठन भएको हुनेछ । 		खानेपानी तथा सरसफाई डिभिजन कार्यालय बन डिभिजन र कार्यलय	
दोस्रो दिन	<ul style="list-style-type: none"> घटना स्थलको प्रत्यक्ष अवलोकन गर्ने संचारकर्मी परिचालन अवलोकन सँगै पिपूस, वाटर गाई, बाल्टी जस्ता अत्यावश्यक सामग्री वितरण गर्ने 	<ul style="list-style-type: none"> कार्यदललाई अभिमुखीकरण भएको हुनेछ । पिपूस, वाटर गाई, बाल्टी जस्ता सामग्रीको क्षमता लेखाजोखा तथा व्यवस्था भएको हुनेछ । 		खानेपानी तथा सरसफाई डिभिजन कार्यालय बन डिभिजन र कार्यलय	४ लाख

३ लाख	खानेपानी तथा सरसफाई डिभिजन कार्यालय वन डिभिजन र कार्यालय	अस्थायी शौचालय सेट नराखिएको सबै ठाउँका महिला स्वास्थ्य स्वमसेविका तथा विद्यार्थीहरुले स्वास्थ्य तथा सरसफाई सम्बन्धी जनचेतना मुलक तालिम पाइनसकेका सबै गाविसका बास समिति सक्रिय नभएका
<p>गोरखा जिल्ला प्रशासन कार्यालय</p> <p>घटना स्थलमा परिचालन हुन सक्ने प्राविधिकको नाम तथा सम्पर्क सुची हुनेछ ।</p> <ul style="list-style-type: none"> अस्थायी शौचालय सेट र त्यसको सुची हुनेछ । सरसफाई सामग्री सेट र त्यसको सुची हुनेछ । महिला स्वास्थ्य स्वमसेविका तथा विद्यार्थीहरुले स्वास्थ्य तथा सरसफाई सम्बन्धी जनचेतना मुलक तालिम लिएका हुनेछन् । स्थानीय स्तरमा बास समिति गठन भएको हुनेछ । 	<p>सामान्य रुपमा प्रभावित खानेपानीको स्रोतलाई तत्काल सुचारु गर्ने</p> <ul style="list-style-type: none"> अस्थायी तथा सम्भावित स्थायी शौचालयको सुनिश्चित तथा व्यवस्थापन गर्ने महिला मैत्री शौचालयको व्यवस्था गर्ने जनचेतनामुलक कार्यक्रम चलाउने सरसफाई सामग्री वितरण गर्ने फोहोर व्यवस्थापन गर्ने स्थानीय बास समिति परिचालन 	<p>पहिलो हसा</p>

- पुनःनिर्माणका लागि स्रोत खोजी/पहिचान गर्ने
- खानेपानी आयोजनाको पुनः निर्माण तथा पुनस्थापनाको कार्य अगाडि बढाउने
- खुला दिशा मुक्त क्षेत्र घोषणा तथा पुनस्थापना गर्ने

- घटना पश्चातको पुन निर्माणका लागि आवश्यक प्रतिवेदन तथा क्षतिको विवरण आएको हुनेछ ।
- सम्बन्धित खानेपानी योजनाका लागि खानेपानी उपभोक्ता समिति गठन भएको हुनेछ ।

खानेपानी तथा सरसफाई डिभिजन कार्यालय वन डिभिजन र कार्यालय

विपद् प्रकृतिमा आधारित प्रतिकार्य योजना

सि.नं	प्राथमिकता प्राप्त पूर्वतयारी कार्यको सूची	मुख्य जिम्मेवार निकाय	कार्यान्वयन तरिका (बैठक, कार्यशाला, तालिम आदि)	समय सिमा (कार्यतालिका)
१	विषयगत क्षेत्रसँग सम्बन्धित सम्पूर्ण व्यक्ति/स्रोतको सम्पर्क सूची तयार गर्ने	खानेपानी तथा सरसफाई डिभिजन कार्यालय	समन्वय तथा बैठक	१ महिना भित्र
२	विषयगत क्षेत्रको निरन्तर बैठक	खानेपानी तथा सरसफाई डिभिजन कार्यालय	बैठक	प्रत्येक महिना
३	जिल्लामा रहेका सबै विषयगत क्षेत्रसँग सम्पर्क तथा समन्वय	जिल्ला विपद् व्यवस्थापन समिति	बैठक तथा छलफल	प्रत्येक महिना
४	आकस्मिक घटना अध्ययन कार्यदल गठन	जिल्ला खानेपानी तथा सरसफाई डिभिजन कार्यालय	कार्यशाला	चैत्र २०८१ सम्म
५	आपत्कालिन सामग्री संकलन तथा भण्डारण गरी सुची तयार गर्ने	जिल्ला खानेपानी तथा सरसफाई डिभिजन कार्यालय	कार्यशाला सामग्री संकलन	चैत्र २०८१ भित्र

क्र.सं.	कार्यक्रम	कार्यस्थल	सर्वेक्षण गर्ने	बैशाख २०८१ भित्र	मसान्त
६	स्थानीय स्तरमा रहेका खानेपानीका स्रोतहरू पहिचान गर्ने	खानेपानी कार्यालय	खानेपानी तथा सरसफाई डिभिजन कार्यालय	सर्वेक्षण गर्ने	मसान्त
७	सामुदायिक महिला स्वास्थ्य स्वयंसेविका तथा विद्यार्थीलाई जनचेतना मुलक तालिम दिने	खानेपानी कार्यालय	खानेपानी तथा सरसफाई डिभिजन कार्यालय	तालिम तथा कार्यशाला	मसान्त
८	स्थानीय तहमा WASH समिति गठन गर्ने तथा सक्रिय बनाउने	खानेपानी कार्यालय	खानेपानी तथा सरसफाई डिभिजन कार्यालय	कार्यशाला	मसान्त
९	गा.पा र ना.पा.मा खानेपानी उपभोक्ता समितिलाई अभिमुखीकरण गर्ने	खानेपानी कार्यालय	खानेपानी तथा सरसफाई डिभिजन कार्यालय	कार्यशाला	मसान्त
१०	क्षति विवरण संकलन फारम तथा निर्देशिका तयार गर्ने	खानेपानी कार्यालय	खानेपानी तथा सरसफाई डिभिजन कार्यालय	फारम तयारी	२०८१ मंसिर सम्म
११	खुला दिशा मुक्त क्षेत्र घोषणा गर्न प्रोत्साहन गर्ने	खानेपानी कार्यालय	खानेपानी तथा सरसफाई डिभिजन कार्यालय	कार्यशाला अभियान	मसान्त
१२	बन डबेलो नियन्त्रण तथा वातावरण संरक्षण सम्बन्धी सचेतीकरण	डिभिजन वन कार्यालय	डिभिजन वन कार्यालय	सूचना प्रकाशन तथा प्रशासन	मुख्यतया फाल्गुण देखि महिनासम्म

४.७ विषयगत क्षेत्र: स्वास्थ्य तथा पोषण
विषयगत क्षेत्रको अगुवा: स्वास्थ्य कार्यालय
क्षेत्रगत सदस्यहरूको नामवली
स्वास्थ्य र पोषण सम्बद्ध जिम्मेवार निकाय
नेतृत्व प्रदान गर्ने निकाय जिल्ला अस्पताल
क्षेत्रगत सदस्यहरूको सूची :

क्र. सं	जिल्लाका क्षेत्रगत साझेदारहरूको नाम	प्रमुख	सम्पर्क व्यक्ति	सम्पर्क नम्बर
१	जिल्ला स्वास्थ्य कार्यालय	प्रमुख	श्री यम प्रसाद शर्मा	९८५६०४०११९
२	जिल्ला अस्पताल	प्रमुख	डा. सिद्धार्थ खनाल	९८५६०१०९१८
३	जिल्ला समन्वय समितिको कार्यालय	जि.स.अ.	श्री श्रीधर पन्थी	९८५६००८२२२
४	श्री रिपुमर्दन गण	प्र. सेनानी	श्री अशोक कुमार क्षेत्री	९८४३१६३४२९
५	जिल्ला प्रहरी कार्यालय	प्र. उपरिक्षक	श्री वासुदेव पाठक	९८५६०५५५५५
६	राष्ट्रिय अनुसन्धान जिल्ला कार्यालय	उप.अ.नि.	श्री हुमाकान्त पाण्डे	९८५६०४०६७४
७	सशस्त्र प्रहरी बल नेपाल	स.प्र.ना.उ.	श्री केशवराज ओलिया	९८५१२५९४२०
८	नेपाल रेडक्रस सोसाइटी गोरखा जिल्ला शाखा	सभापति	भीमसेन काजी वानीया	९८५१०९२५६८
९	गोरखा नगरपालिका	ज.स्वा.अ. सातौं	ईश्वर रेग्मी	९८५६०४०४१५
१०	पालुडटार नगरपालिका	सि.अ.हे.व. छैठौं	कृष्ण अधिकारी	९८४६१८८९३१
११	गण्डकी गाउँपालिका	सि.अ.हे.व. छैठौं	बेली श्रेष्ठ	९८४६१२५३१७
१२	आरूघाट गा।पा।	सि.अ.हे.व. छैठौं	विजय कुमार श्रेष्ठ	९८५६०४०२६०
१३	घार्चे गाउँपालिका	हे.अ.	अमृत बहादुर घले	९८४६७२७४६४
१४	शहिद लखन गा।पा	सि.अ.हे.व. छैठौं	विरेन्द्र श्रेष्ठ	९८४६०५२३३७
१५	भिमसेनथापा गा।पा।	सि.अ.हे.व. छैठौं	भेषराज खनाल	९८५६०४०९९०
१६	बारपाक सुलिकोट गा।पा।	हे.अ.	कृष्ण भट्ट	९८५६०४०१९९

(Handwritten signature)

१७	चुमनुव्री गाउँपालिका	हे.अ.	प्रेम गुरुङ	९८४५५४१८५
१८	अजिरकोट गा.पा	ज.स्वानि.	सुरेश दवाडी	९८४९५७९३७९
१९	सिरान्चोक गा.पा	सि.अ.हे.व.	टुकमान श्रेष्ठ	९८४६०५६४३९
२०	गैह सरकारी संस्था महासंघ	अध्यक्ष	सिताराम श्रेष्ठ	९८४९६८३८६७
२१	उद्योग वाणिज्य संघ, गोरखा	अध्यक्ष	कृष्ण कुमार श्रेष्ठ	९८५६०४९३४५

समष्टिगत उद्देश्य:


आपत्कालिन अवस्थामा जोखिममा परेका मानव जीवनको सुरक्षा तथा कल्याण विशेषगरी जोखिममा रहेका समूहको स्वास्थ्य पोषण सम्बन्धी आवश्यकताहरु पुरा भएको सुनिश्चित गर्नु ।

विशिष्ट उद्देश्य स्वास्थ्य

- झाडापखाला, औलो तथा अन्य पानीजन्य एवं कीटजन्य रोगहरुको पर्याप्त रोकथाम तथा उपचार क्षमता सुनिश्चित गर्नका लागि सहयोग गर्ने ।
- अरू द्रुत लेखाजोखा (initial Rapid Assessment) सँग एकीकृत गरी स्वास्थ्य तथा पोषण (अवस्था तथा सेवाहरु) को द्रुत सर्वेक्षण क्षमतालाई सुदृढ पार्ने ।
- रोग फैलन गएका खण्डमा प्रतिकार्य तथा लेखाजोखाका लागि क्षमता अभिवृद्धि गर्ने ।
- आधारभूत स्वास्थ्य सेवाहरुमा निरन्तर पहुँच सुनिश्चित गर्न र स्वास्थ्य शिविरको सञ्चालन गर्न र अर्को निकायमा पठाउने संयन्त्र (Referral Mechanism) को विकास गर्न सहयोग पुर्याउने ।
- पर्याप्त आपत्कालिन आपूर्ति र मानव स्रोत लगायतका विषयमा शीघ्र क्षमता अभिवृद्धिका लागि सहयोग गर्ने ।
- rapid response team गठन गरि परिचालन गर्ने ।

विशिष्ट उद्देश्य (पोषण)

- विस्थापित मानिसहरुका लागि पूरक खाना खुवाउने कार्यक्रम (Supplementary Feeding Programme) मा पहुँचको माध्यमबाट गर्भवती तथा दूध खुवाउने महिला एवं पाँच वर्षमुनिका केटाकेटीहरुमा गम्भीर कुपोषणको वृद्धिलाई रोकथाम गर्न सहयोग गर्ने ।
- गम्भीर कुपोषण (Severe Acute Malnutrition) को उपचार तथा सेवामा निरन्तर पहुँच सुनिश्चित गर्न सहयोग गर्ने
- Measurement of Arm Circumfrances (MUAC) गरि सो अनुसार पोषणयुक्त राहतको व्यवस्था गर्ने ।
- निरन्तर स्तनपान सुनिश्चित गर्न र अवाञ्छित स्तनपानका विकल्पहरुको वितरणमा रोक लगाउन सहयोग गर्ने ।



- भिटामिन ए को वितरण/जुका माने औषधी तथा प्रभावित केटाकेटाहरूको लागि खोप सम्बन्धी गतिविधिहरू सुनिश्चित गर्न सहयोग गर्ने ।

विशिष्ट उद्देश्य (प्रजनन् स्वास्थ्य)

- गर्भवती तथा सुत्केरी सेवाहरूलाई प्रभावकारी गराउन सहयोग गर्ने ।
- परिवार नियोजन, सुरक्षित मातृत्व, यौन रोग तथा एच. आइ. भि. उपचार व्यवस्थापनको लागि आवश्यक पर्ने सामग्री तथा औषधी सुनिश्चितता गर्ने र सेवाहरू उपलब्ध गराउने ।

विशिष्ट उद्देश्य (कोरोना भाइरस)

- कोरोना भाइरसको संक्रमणको संभावनालाई मध्यनजर गरी जिल्ला स्वास्थ्य कार्यालयको अगुवाईमा आकस्मिक योजना (Contingency Plan) तयार गरी कार्यान्वयन गर्ने ।
- विद्यव्यापी रूपमा फैलिरहेको कोरोना भाइरसको संक्रमणको जोखिम न्यूनिकरण गर्न रोकथामका उपायहरूको बारेमा सचेतिकरण गर्ने ।
- कोरोना भाइरसको संक्रमण देखिएमा प्रभावकारी उपचार व्यवस्थाको लागि सरोकारवाला निकायहरूसँग समन्वय तथा सहजिकरण गर्ने ।
- कोरोना भाइरस कोभिड-१९ को रोकथाम, नियन्त्रण र व्यवस्थापनको लागि स्वास्थ्य सुरक्षाका मापदण्डहरूको प्रभावकारी कार्यान्वयन गर्ने/गराउने ।

मानवीय सहयोगका मापदण्डहरू

- प्रारम्भिक लेखाजोखा सञ्चालन गरिएकै समयमा स्वास्थ्यसम्बन्धी निगरानी (Health Surveillance) शुरू गरिनेछ ।
- समुदायको तहमा रोग तथा चोट-पटकको उपचार विद्यमान प्राथमिक स्वास्थ्य केन्द्रको प्रणालीको माध्यमबाट साथै गम्भीर विमारीहरूलाई प्रेषण केन्द्रहरूमा पठाई आपत्कालिन स्वास्थ्य सेवा कार्यक्रमको कार्यान्वयन गरिनेछ ।
- सिफारिस गरी पठाइने अन्य केन्द्रहरू (Referral Centres) मा पुग्नुका लागि विरामीहरूका लागि उपयुक्त यातायातको प्रबन्ध गरिनेछ ।
- आपत्कालिन अवस्थामा प्रजनन् स्वास्थ्य सेवालाई प्रभावकारी बनाउन (Minimum Initial Service Package (MISP)) को सञ्चालन गर्न आवश्यक क्षमता अभिवृद्धि गरिनेछ ।



प्रमुख कार्यहरु:

- स्वास्थ्य उपचारको राम्रो व्यवस्था ।
- आपत्कालिन अवस्थामा प्रजनन् स्वास्थ्य सेवाका लागि न्युनतम प्रारम्भिक सेवा सामग्री (Minimun Initial Service Package (MISP) को व्यवस्थापन
- विशेष स्याहार (गर्भवती महिला, स्तनपान गराउने महिलाहरु, नवजात शिशुहरु, ५ वर्ष मुनीका बालबालिकाहरु तथा बृद्धबृद्धाहरु) ।
खोप सेवाको उचित व्यवस्था ।
- पोषणको उचित व्यवस्थापन साथै कुपोषण उपचार तथा रोकथाम ।
- स्वास्थ्य तथा सरसफाईको बारेमा शिक्षा ।
- मनोसामाजिक परामर्श सेवाको व्यवस्था ।
- एम्बुलेन्स सेवाको व्यवस्था ।





	गरी उपलब्ध गराउने	तथा बालबालिकाको पोषणको सम्बन्धी उपलब्धता सुनिश्चित) जिल्ला तथा स्थानीय तहमा स्वास्थ्य तथा पोषण सम्बन्धी तालिम प्राप्त जनशक्तिको उपलब्धता	सम्पर्क सूची एकिन नभएको
पहिलो महिना	<ul style="list-style-type: none"> • विपयगत क्षेत्रसँग समन्वय गर्ने • अस्थायी सेवा स्तरोन्नती गर्ने • आपत्कालिन सेवा तथा कामको प्रतिवेदन तयार गर्ने • स्वास्थ्य सेवालाई निरन्तरता दिने 	<ul style="list-style-type: none"> • विपयगत क्षेत्रको बारेमा जानकारी तथा निरन्तर समन्वय • स्वास्थ्य क्षेत्रमा सेवा प्रदान गर्ने संस्था तथा व्यक्तिको सम्पर्क सूची तयारी • जिल्ला तथा स्थानीय स्तरको RRT क्रियाशिल 	स्वास्थ्य कार्यालय
दोश्रो महिना	<ul style="list-style-type: none"> • अत्यावश्यक सामग्री वितरण पछिको अवस्थाको प्रतिवेदन पेश गर्ने साथै अनुगमन र मुल्याङ्कन गर्ने • स्वास्थ्य सेवा निरन्तरता दिने • पूर्णनिर्माण तथा पुनर्स्थापनाको लागि कार्य योजना बनाउने 	<ul style="list-style-type: none"> • सामग्री वितरण गर्ने निश्चित फारम तथा निर्देशिका तयार • अनुगमन तथा मुल्याङ्कन टोली गठन तथा परिचालन 	स्वास्थ्य कार्यालय
सो भन्दा बढी	<ul style="list-style-type: none"> • पुनर्निर्माण तथा पुनर्स्थापनामा काम गर्ने 	<ul style="list-style-type: none"> • जिल्लामा सहयोग गर्ने सक्ने सरोकारवालाहरूको विस्तृत विवरण तयार 	स्वास्थ्य कार्यालय

कार्यान्वयन योजना सहितको प्राथमिकता प्राप्त पूर्वतयारी कार्य

क्र.सं.	प्राथमिकता प्राप्त पूर्वतयारी कार्यको सूची	मुख्य जिम्मेवार निकाय	कार्यान्वयन गर्ने तरिका (बैठक, कार्यशाला, तालिम आदि)	समय सिमा (कार्यतालिका)
१	विषयगत क्षेत्रसँग सम्बन्धित सम्पूर्ण संस्था तथा व्यक्ति/स्रोतको सम्पर्क सूची तयार गर्ने	स्वास्थ्य कार्यालय	बैठक तथा समन्वय	प्रथम चौमासिक
२	विषयगत क्षेत्रको निरन्तर बैठक	स्वास्थ्य कार्यालय	बैठक	आवश्यकता अनुसार
३	जिल्लामा रहेका सबै विषयगत क्षेत्रसँग सम्पर्क तथा समन्वय	स्वास्थ्य कार्यालय	बैठक तथा छलफल	प्रत्येक महिना
४	आकस्मिक घटना अध्ययन/प्रतिकार्य कार्यदल गठन गर्ने	स्वास्थ्य कार्यालय	कार्यशाला	प्रथम चौमासिक
५	आकस्मिक प्रतिकार्य झोला (RRT BAG) तयार गर्ने	स्वास्थ्य कार्यालय	समन्वय तथा छलफल गरी सामग्री छनौट तयारी	दोस्रो चौमासिक
६	आपत्कालिन सामग्रीको भण्डारण तथा लेखाजोखा राख्ने	स्वास्थ्य कार्यालय	सुचिकृत गर्ने	नियमित रूपमा
७	क्षति विवरण संकलन फारम तथा निर्देशिका तयार गर्ने	स्वास्थ्य कार्यालय	फारम तयार गर्ने	प्रथम चौमासिक
८	RRT अभिमुखीकरण कार्यक्रम गर्ने	स्वास्थ्य कार्यालय	कार्यशाला	दोस्रो चौमासिक
९	स्वास्थ्य तथा पोषण सँग सम्बन्धित सबै सरोकारवाला निकायको सम्पर्क सूची तयार गर्ने	स्वास्थ्य कार्यालय	समन्वय गरी सुची तयार गर्ने	प्रथम चौमासिक
८	कोरोना भाइरसको जोखिम न्यूनीकरण सम्बन्धी सचेतीकरणको लागि सम्बन्धित सबै सरोकारवाला निकायको सम्पर्क सूची तयार गरी अभिमुखीकरण गर्ने	स्वास्थ्य कार्यालय	समन्वय सूची अभिमुखीकरण प्याकेज	नियमित रूपमा

स्वास्थ्य क्षेत्रको आकस्मिक योजना (महामारी)

गोरखा जिल्लाको विपद् पूर्वतयारी तथा प्रतिकार्य कार्यको लागि
गोर्खा जिल्लाको विपद् पूर्वतयारी तथा प्रतिकार्य कार्यको लागि

रोकथामको जनस्वास्थ्य क्षेत्र	विस्तृत रोकथाम	को कसले नतुल्य गर्दै	कहिलो	आवश्यक जानकारी		आवश्यक स्रोत	
				घष के जानकारी चाहिन्छ ?	यो जानकारी कसरी प्राप्त हुन्छ ?	के	कहाँबाट
जाच लेखाजोखा	द्रुत रुपमा स्थितिको विश्लेषण, सरोकारवालाहरुलाई सूचना प्रवाह, औषधीको मौज्दात स्थितिको जाच गर्ने, सिन्ड्रोमिक सरभिलेन्स	स्वा.का. आर.आर.टी स्थानिय तह,	तुरुन्तै	प्रभावितको संख्या, संक्रमणको स्रोत तथा सन् माध्यम, यातायात तथा स्वास्थ्यकर्मीको उपलब्धता	स्थानीय स्वास्थ्य सुरक्षाकर्मी, संचारमाध्यम, रेडक्रस	द्रुत स्वास्थ्य लेखाजोखा टिम, संचार सुविधा, यातायात सुविधा	जि.वि.व्य.स, स्वास्थ्य कार्यालय, स्थानीय स्वास्थ्य संस्था, गै.सं.स, स्वयंसेवक
आवश्यक स्वास्थ्य सेवा		स्वा.का. आर.आर.टी, स्थानिय तह,	तुरुन्तै	रोगको कारक, संक्रमणको स्रोत, समय, स्थान र मानिसका आधारमा महामारीको वर्गीकरण, प्रभावित जनसंख्या, जिल्लाबाट महामारी स्थलको दुरी, स्वास्थ्यकर्मी तथा स्वयंसेवकको उपलब्धता ।	स्थानीय स्वास्थ्य संस्थासंग सम्पर्क, द्रुत स्वास्थ्य लेखाजोखा, जिल्ला विपद् योजना	द्रुत प्रयोगशाला सेवा, अस्थायी स्थल निर्माण सामग्री, अत्यावश्यक औषधी तथा औजार, यातायातको सुविधा, स्वास्थ्यकर्मी, स्वयंसेवक	जिल्ला तथा प्रादेशिक मेडिकल स्टोर, सुरक्षा कर्मी, रेडक्रस, गै.स, स
घरम अवस्थाको नियन्त्रण	सुरक्षित पिउने पानी तथा सरसफाई सम्बन्धी जनचेतना, खोज पढताल ।	स्थानीय तह, स्वा.का. खानेपानी तथा सरसफाई डिभिजन कार्यालय	तुरुन्तै	रोगको कारक, संक्रमणको स्रोत, प्रभावितको संख्या, समय, स्थान र मानिसका आधारमा महामारीको वर्गीकरण, स्वास्थ्यकर्मी तथा स्वयंसेवकको संख्या	स्थानीय स्वास्थ्य संस्थासंग सम्पर्क, द्रुत स्वास्थ्य लेखाजोखाको प्रतिवेदन, जिल्ला महामारी प्रवक्ता	अत्यावश्यक औषधी तथा सामग्री, स्वास्थ्यकर्मी, स्वयंसेवक	स्वा.का. स्थानीय तह, स्वास्थ्य संस्था, खानेपानी कार्यालय

गोरखा जिल्लाको विपद् पूर्वतयारी तथा प्रतिकार्य पुस्तकको
 गण्डाबाजार, गोरखा जिल्ला

प्रजनन स्वास्थ्य	गर्भवती, प्रसूति तथा युत्केरी सेवाको व्यवस्थापन तथा उपयुक्त प्रेषण सेवा	वि.वि.व्य.स. स्थानीय तह, स्वा.का	स्थिति सामान्य भएपछि तुरुन्तै	गर्भवतीको संख्या तथा अवस्था, युत्केरी सामग्री, सुरक्षित प्रसूती स्थान, स्वास्थ्यकर्मी, औषधी, औजार	स्थानीय स्वास्थ्य संस्था	प्रसूती स्थल, सामग्री, औषधी, स्वास्थ्यकर्मी	आ आर्टी
पोषण	पोषण शिक्षा, शुरुम पोषण सेवाको उपलब्धता, सरसफाई तथा खाद्य सामग्रीको लागि समन्वय ।	स्वास्थ्य कार्यालय	तुरुन्तै	विस्थापित, गर्भवती, बालबालिका, ज्येष्ठ नागरिक, विरामीको संख्या तथा हालको खाद्य मौन्दात, पानी तथा शौचालयको व्यवस्था	स्थानीय स्वास्थ्य संस्था, म.स्वा.स्व.से., संचार माध्यम, वि.वि.व्य.स., रेडक्रस	खाद्य सामग्री अति आवश्यक पोषण सामग्री जस्तै आइरन, जिन्क, अस्थायी शौचालय	वि.वि.व्य.स. स्वा.का., स्थानीय तह, स्वास्थ्य संस्था
खोप, क्षयरोग तथा एच.आई.भी एड्स सेवा	खोप सेवाको उपलब्धता, क्षयरोग तथा एच.आई.भी एड्सको उपचार तथा नियन्त्रण सेवा	स्वास्थ्य कार्यालय	स्थिति सामान्य भएपछि तुरुन्तै	लक्षित जनसंख्या, भ्याक्सिन, क्षयरोगी तथा एच.आई.भी संक्रमितको संख्या, क्षयरोग तथा एन्टिरेट्रो भाइरल औषधी, कन्डम	स्थानीय स्वास्थ्य संस्था	भ्याक्सिन, भ्याक्सिन क्वारियर, कन्डम, औषधी, स्वास्थ्यकर्मी, शैक्षिक सामग्री	जि.स्वा. का., स्थानीय तह, नै.स.स.
मनोसामाजिक परामर्श	घटना पश्चात परामर्शको व्यवस्था	स्वास्थ्य कार्यालय	एक हप्ता पछि	प्रभावितहरूको सामाजिक तथा मानसिक अवस्था	स्वास्थ्यकर्मी, सामाजिक कार्यकर्ता	परामर्शकर्ता	जि.स्वा. का., स्थानीय तह, नै.स.स.
कोरोना भाइरस	सचेतिकरण तथा अभिमुखिकरण कार्यक्रमको व्यवस्था	स्वास्थ्य कार्यालय	निरन्तर	लक्षण तथा रोकथाम उपायहरूको प्रचार प्रसार सामग्रीहरूको उपलब्धता	स्वास्थ्य कर्मी, सामाजिक कार्यकर्ता	स्वास्थ्य कार्यकर्ता	जि.स्वा. का., स्थानीय तह, नै.स.स.

४.८ विषयगत क्षेत्र: शिक्षा (Education)

अगुवा शिक्षा विकास तथा समन्वय इकाई
क्षेत्रगत सदस्यहरूको नामावली


क्र.स.	संस्थाको नाम	सम्पर्क व्यक्ति	पद	सम्पर्क नम्बर
१	शिक्षा विकास तथा समन्वय इकाई	रमेश प्रसाद मैनाली	सयोजक/इकाई प्रमुख उप सचिव	९८५६०४०१५५
४	गाउँ कार्यपालिकाको कार्यालय, अजिरकोट	सिताराम पन्त	शाखा प्रमुख अधिकृत स्तर आठौं	९८५६०८८८१५१
५	गाउँ कार्यपालिकाको कार्यालय, आरुघाट	पवित्रा शर्मा	शाखा प्रमुख अधिकृत स्तर छैटौं	९८६८१७८५५९
६	गाउँ कार्यपालिकाको कार्यालय, गण्डकी	सुदिप पन्थ	शाखा प्रमुख अधिकृत स्तर छैटौं	९८६३४४७१९८
७	नगर कार्यपालिकाको कार्यालय, गोरखा	बाबुराम बराल	शाखा प्रमुख अधिकृत स्तर नवौं	९८४१४७३६५५
८	गाउँ कार्यपालिकाको कार्यालय, चुमनुव्री	नारायण अधिकारी	शाखा प्रमुख अधिकृत स्तर आठौं	९७४५०७१९१९
९	गाउँ कार्यपालिकाको कार्यालय, धाबें	टिकाराम आचार्य	शाखा प्रमुख अधिकृत स्तर छैटौं	९८६४२७३१७१
१०	नगर कार्यपालिकाको कार्यालय, पालुङटार	बाबुराम काराखेती	शाखा प्रमुख अधिकृत स्तर दशौं	९८४१५९३९७७
११	गाउँ कार्यपालिकाको कार्यालय, बारपाक सुलिकोट	बसन्त राज भट्ट	शाखा प्रमुख अधिकृत स्तर छैटौं	९८४८८०७४०३
१२	गाउँ कार्यपालिकाको कार्यालय, भिमसेन थापा	यान बहादुर नेपाली	शाखा प्रमुख अधिकृत स्तर छैटौं	९८६२५८३०८२
१३	गाउँ कार्यपालिकाको कार्यालय, शहिद लखन	राजेन्द्र खनाल	शाखा प्रमुख अधिकृत स्तर छैटौं	९८४६३७७३०१
१४	गाउँ कार्यपालिकाको कार्यालय, सिरानचोक	मोतीमाया ढकाल	शाखा प्रमुख अधिकृत स्तर छैटौं	९८५११४०१०५
१५	विभिन्न गैह्र सरकारी संस्था मध्ये इकाई प्रमुखले छानेको ५ जना			

१. समष्टिगत उद्देश्य

प्रकोप प्रभावित बालबालिकाहरूले शिक्षा प्राप्त गरी भविष्य निर्माण गर्ने अधिकारको निर्वाध उपभोगका लागि अस्थायी तथा स्थायी आवास स्थलहरू, अल्पकालीन वा दीर्घकालीन रूपमा औपचारिक एवम् अनौपचारिक र अनियमित शिक्षाका माध्यमबाट विभिन्न प्रकृतिका कक्षा सञ्चालन गरी शिक्षा प्रवाहलाई निरन्तरता दिनु र अस्थायी सिकाइ केन्द्र सञ्चालन गरी मौलिक हकको रूपमा विद्यालय शिक्षा अधिकारलाई जस्तो सुकै अवस्थामा पनि सुनिश्चित गर्न सहयोग गर्नु ।

२. विशिष्ट उद्देश्य

- विपद् व्यवस्थापन सम्बन्धी नीति र निर्देशिकाको जानकारी तथा बोध गराउने ।
- विपद् व्यवस्थापन योजना निर्माण र सोको प्रबोधीकरण (पालिका/विद्यालयस्तर) गर्ने गराउने ।
- विपद् व्यवस्थापन सम्बन्धी शैक्षिक सामग्रीको प्रबोधीकरण तथा वितरण गर्ने गराउने व्यवस्था गर्ने गराउने
- विपद् व्यवस्थापन सम्बन्धी विभिन्न निकायसँग हुने बैठकको प्रतिनिधित्व तथा सोको समन्वयको कार्य गर्ने गराउने ।
- विपद् व्यवस्थापनसँग सम्बन्धित रही कार्य गर्ने सरकारी तथा गैहसरकारी सङ्घ संस्थासँग सहकार्य ढाँचा विकास/कार्यक्रम आदान प्रदानका लागि जिल्लास्तरी सञ्जाल निर्माण गर्ने ।
- विपद् व्यवस्थापन सम्बन्धी SOP (standard operating procedure) को वितरण गरी प्रबोधीकरण गर्ने गराउने ।
- भैपरी व्यवस्थापनका लागि आवश्यक स्रोत साधनको व्यवस्था गर्ने गराउने ।
- विपद् अगावै वा विपद्पश्चात् शैक्षिक संस्थाहरूको सबलीकरण एवम् क्षति न्यूनीकरण गर्न पूर्व तयारी गर्नु,
- विपद्को समयमा प्रयोगमा ल्याउन सकिने स्रोत र साधनको पहिचान गर्ने,
- विपद् व्यवस्थापन पूर्वतयारी कार्यको अभ्यास तथा तालिम सञ्चालन गर्ने,
- विपद्बाट प्रभावित विद्यालयहरूको पहिचान गरी सुरक्षित स्थानमा स्थानान्तरण गरी क्षति न्यूनीकरण गर्ने,
- विपद्का असरलाई न्यूनीकरण गर्न प्रभावकारी योजना तयार गर्ने,
- विपद् पश्चात तत्काल तथ्याङ्क संकलन गरी आवश्यक व्यवस्थापन गर्ने,
- विपद्का क्रममा बालबालिका सुरक्षित भएर बस्न तथा अध्ययन अध्यापनको उपयुक्त वातावरण तय गर्न मद्दत गर्ने,



- विपद्मा सहयोग गर्न सक्ने संस्था वा समूह पहिचान गरी नेटवर्क बनाउन र अभियमित प्रति विपद् योजनाको तयारी र छलफल गर्ने,
- विपद् पश्चातको शिक्षा व्यवस्थापनमा सरोकारवालाहरूको पहिचान र क्षमता आँकलन गरी समयमा नै व्यवस्थापन गर्न सक्षम र एकिकृत प्रणालीको विकास गर्ने,
- विपद् व्यवस्थापनमा छरिएका स्रोतहरूलाई एकाद्वार प्रणालीमार्फत अगाडि बढाउन र सबै क्रियाकलाप नियम अनुसार सञ्चालन एवम् नियमन गर्न एवम् समग्र शिक्षा प्रणालीको व्यवस्थापन गर्नु ।

३. विपद्को समयमा हुन सक्ने समस्याहरू

- विद्यालय भवन अस्थायी बासस्थानका रूपमा प्रयोग हुने,
- विद्यालय भवन ढुवानमा पर्ने, नष्ट हुने, भत्कने, पहिरो तथा बाढीले बगाउने, हावाले छाना उडाउने, आगलागी हुने, भासिने,
- विद्यालयमा रहेको शैक्षिक सामग्री तथा अन्य सामग्री नष्ट हुन सक्ने,
- घर-परिवार, विद्यालय तथा अस्थायी शिविरहरूमा बसेका बालबालिकाहरू मानसिक तथा शारीरिक रूपमा प्रभावित हुन सक्ने,
- विद्यार्थीको परिवारका सदस्यहरूको मृत्यु वा घाइते हुन सक्ने,
- विद्यार्थीको घर भत्केँदा वा ढुवानमा पर्दा पोशाक तथा पाठ्यपुस्तक वा अन्य शैक्षिक सामग्री नष्ट हुन सक्ने,
- बाढी, पहिरो तथा भूकम्प जस्ता विपद्पश्चात् झाडापखाला तथा अन्य संक्रामक रोगको महामारीका कारणले विद्यार्थीहरू प्रभावित हुन सक्ने,

५ उपलब्ध साधन तथा क्षमता र माग

क्र. सं.	आवश्यक पर्ने साधन तथा स्रोतको विवरण	आवश्यक परिमाण	जिल्लामा आवश्यक	स्रोत उपलब्ध हुने निकाय	पूर्ति गर्ने निकाय	अनुगमन गर्ने निकाय
१	विद्यालय भवन	४३५	४३५	जिल्ला आयोजना कार्यान्वयन इकाइ (शिक्षा)	शिक्षा विकास तथा समन्वय इकाइ तथा जिल्ला आयोजना कार्यान्वयन इकाइ (शिक्षा)	शिक्षा तथा मानव स्रोत विकास केन्द्र जिल्ला विपद् व्यवस्थापन समिति

(Handwritten signature)

२	विद्यालय मर्मत कक्षाकोठाहरू	४३००	४३००	जिल्ला आयोजना कार्यान्वयन इकाइ (शिक्षा)	शिक्षा विकास तथा समन्वय इकाइ तथा जिल्ला आयोजना कार्यान्वयन इकाइ (शिक्षा)	शिक्षा तथा मानव स्रोत विकास केन्द्र जिल्ला विपद् व्यवस्थापन समिति
३	फर्निचर मर्मत	३५००० सेट	३५००० सेट	शिक्षा विकास तथा समन्वय इकाइ र सम्बन्धित पालिकाहरू	शिक्षा विकास तथा समन्वय इकाइ र सम्बन्धित पालिकाहरू	जिल्ला विपद् व्यवस्थापन समिति शिक्षा विकास समन्वय इकाइ र पालिकाहरू
४	विद्यार्थीका शैक्षिक सामग्री कापी कलम किताब	६५००० सेट	६५००० सेट	सम्बन्धित पालिका र शिक्षा विकास तथा समन्वय इकाइ	शिक्षा विकास तथा समन्वय इकाइ र सम्बन्धित पालिकाहरू	जिल्ला विपद् व्यवस्थापन समिति शिक्षा विकास समन्वय इकाइ र पालिकाहरू
५	विद्यार्थीका लागि पोशाक र झोला	६५००० सेट	६५००० सेट	सम्बन्धित पालिका र शिक्षा विकास तथा समन्वय इकाइ	शिक्षा विकास तथा समन्वय इकाइ र सम्बन्धित पालिकाहरू	जिल्ला विपद् व्यवस्थापन समिति शिक्षा विकास समन्वय इकाइ र पालिकाहरू
६	छात्रवृत्ति तथा अन्य शैक्षिक सहूलियत	६५००० बालबालिका	६५००० बालबालिका	सम्बन्धित पालिका र शिक्षा विकास तथा समन्वय इकाइ	शिक्षा विकास तथा समन्वय इकाइ र सम्बन्धित पालिकाहरू	जिल्ला विपद् व्यवस्थापन समिति शिक्षा विकास समन्वय इकाइ र पालिकाहरू
७	प्राथमिक	४३५	४३५	शिक्षा विकास	शिक्षा विकास	जिल्ला विपद्

(Handwritten signature)

	उपचार	विद्यालय	विद्यालय	समन्वय इकाइ जिल्ला स्वास्थ्य कार्यालय रेडक्रस र पालिका	समन्वय इकाइ जिल्ला स्वास्थ्य कार्यालय रेडक्रस र पालिका	व्यवस्थापन समिति शिक्षा विकास समन्वय इकाइ र पालिकाहरू
८	खानेपानी शौचालय स्यानिटरी प्याड र सरसफाइ सेवा	४३५ विद्यालय	४३५ विद्यालय	शिक्षा विकास समन्वय इकाइ जिल्ला स्वास्थ्य कार्यालय रेडक्रस र पालिका	शिक्षा विकास समन्वय इकाइ जिल्ला स्वास्थ्य कार्यालय रेडक्रस र पालिका	जिल्ला विपद् व्यवस्थापन समिति शिक्षा विकास समन्वय इकाइ र पालिकाहरू
९	मनोपरामर्श सेवा	४३५ विद्यालय	४३५ विद्यालय	शिक्षा विकास समन्वय इकाइ जिल्ला स्वास्थ्य कार्यालय रेडक्रस र पालिका	शिक्षा विकास समन्वय इकाइ जिल्ला स्वास्थ्य कार्यालय रेडक्रस र पालिका	जिल्ला विपद् व्यवस्थापन समिति शिक्षा विकास समन्वय इकाइ र पालिकाहरू

६ शिक्षा अगुवा क्षेत्र अन्तर्गत विपद् व्यवस्थापनमा गोरखा जिल्लामा भएका क्रियाकलापहरूको संक्षिप्त विवरण

- गोरखा जिल्लामा विद्यालय विपद् व्यवस्थापनमा साविकको जिल्ला शिक्षा कार्यालयले विशेष जोड दिदै आएको थियो । कार्यालयको अगुवाईमा विद्यालय स्तरीय विपद् व्यवस्थापन योजना देखि लिएर विद्यालय विपद् व्यवस्थापनका विभिन्न तालिमहरू संचालन भएका छन् ।
- विद्यार्थी तथा अभिभावकहरूलाई लक्षित विपद् जोखिम न्यूनीकरणका विषयमा छलफल तथा अभिमुखिकरण तालिम समेत संचालन गर्न शिक्षा कार्यालयबाट उत्कृष्ट भूमिका निभाउदै आएको हो ।
- विद्यालय स्तरमा विपद् जोखिम न्यूनीकरणको तालिम तथा शिक्षा दिन सक्ने जनशक्तिको विकासका लागि गोरखा जिल्लामा विभिन्न चरणमा केही शिक्षक र तत्कालीन स्रोतव्यक्ति (हाल उनीहरू पनि शिक्षकमा नै फर्कि सकेका) लाई विद्यालय स्तरीय जोखिम न्यूनीकरण तथा व्यवस्थापन विषयमा प्रशिक्षक प्रशिक्षण तालिम कार्यक्रम समेत संचालन भएको थियो ।

- विभिन्न गैह सरकारी सस्थाहरूसगको सहकार्यमा विद्यालय स्तरमा पनि विपद् जोखिम न्यूनीकरण तथा व्यवस्थापन विषयमा तालिम तथा अभिमुखीकरण कार्यक्रमहरू संचालन भएका छन् । अबका दिनमा यस्ता कार्यक्रमहरू स्थानीय तहहरू मार्फत हुने अपेक्षा गरिएको छ ।
- विद्यालय सुधार योजना अन्तर्गत समेत विद्यालयको विपद् व्यवस्थापनको लागि चालिनु पर्ने कदमहरू समावेश भएका छन् । विभिन्न संघसंस्थाहरूको सहयोगमा विद्यालयहरूमा विपद् पूर्वतयारी र प्रतिकार्यका लागि विद्यालय स्तरमा सामग्रीहरू वितरण भएका छन् ।
- विद्यालयहरूमा एक जना विपद् सम्पर्क शिक्षक तोक्ने परिपाटीको सुरुवात गरिएको छ ।

७ शिक्षा क्षेत्रको आपतकालिन विपद् प्रतिकार्य योजना

विपद्को घटना पश्चात अवधि	मुख्य क्रियाकलापहरू	जिम्मेवार निकाय	सहयोगी निकाय
७ दिन भित्र	विपद् तथा जोखिम प्रभावित शैक्षिक क्षेत्रको पहिचान	शि वि स इ/स्थानीय तह	संघ संस्था
आवश्यकता अनुसार	Education Cluster Meeting	शि वि स इ/स्थानीय तह	संघ संस्था
१ महिना भित्र	जोखिमपूर्ण क्षेत्रका विद्यालयका विद्यार्थी र शिक्षकको तथ्याङ्क सङ्कलन, विश्लेषण र अभिलेखीकरण	शि वि स इ/स्थानीय तह	संघ संस्था, विद्यालय
१५ दिन भित्र	विद्यार्थीलाई आवश्यक पर्ने सिकाइ सामग्री बन्दोबस्त गर्ने	शि वि स इ/स्थानीय तह	संघ संस्था, विद्यालय
१० दिन भित्र	शैक्षिक गतिविधि सञ्चालन गर्न सुरक्षित स्थानको पहिचान गर्ने	शि वि स इ/स्थानीय तह	संघ संस्था, विद्यालय
१५ दिन भित्र	विद्यालय उमेर समूहका बालबालिकाको लागि सुरक्षित स्थानमा शैक्षिक कार्यक्रम सञ्चालन गर्ने	शि वि स इ/स्थानीय तह	संघ संस्था, विद्यालय
१ महिना भित्र	मनोसामाजिक परामर्शका लागि मानवीय स्रोतको क्षमता विकास गर्ने	शि वि स इ/स्थानीय तह	संघ संस्था, विद्यालय
१ महिना भित्र, २ महिना भित्र, १ वर्ष भित्र र आवश्यकता	विद्यार्थीहरूलाई पाठ्यपुस्तक तथा सिकाइ सामग्री उपलब्ध गराउने	शि वि स इ/स्थानीय तह	संघ संस्था, विद्यालय,
	पोसाक, झोला आदि सामग्रीको तयारी र वितरण गर्ने	शि वि स इ/स्थानीय तह	स्थानीय निकाय

(Handwritten signature)

अनुसार	वालमैत्री फर्निचरको प्रबन्ध गर्ने	शि वि स इ/स्थानीय तह	स्थानीय निकाय
	खेलकुद सामग्रीको व्यवस्था गर्ने	शि वि स इ/स्थानीय तह	स्थानीय निकाय
	खानेपानी र लैङ्गिक तथा अपाङ्गतामैत्री शौचालयको व्यवस्थापन	शि वि स इ/स्थानीय तह	स्थानीय निकाय
	विद्यालयका विद्यार्थी, शिक्षक, अभिभावक, विद्यालय व्यवस्थापन समितिलाई विपद्सम्बन्धी पूर्वतयारी प्रशिक्षण दिने	शि वि स इ/स्थानीय तह	स्थानीय श्रोत व्यक्ति:
१ महिना भित्र	जिल्ला /स्थानीय तह र विद्यालय स्तरमा विपद् व्यवस्थापन सम्बन्धी फोकल प्वाइन्ट तोक्ने	शि वि स इ/स्थानीय तह	संघसंस्था, विद्यालय
३ वर्ष भित्र	विपद् प्रतिरोधी विद्यालय भवन, शौचालय जस्ता पूर्वाधार निर्माणमा जोड दिने	शि वि स इ/स्थानीय तह/ जिल्ला आयोजना कार्यान्वयन इकाइ शिक्षा	संघसंस्था, विद्यालय
३ महिना भित्र	विद्यालय सुधार योजना तथा पालिका शिक्षा योजनामा विपद् व्यवस्थापन योजना समावेश गर्ने	शि वि स इ/स्थानीय तह/ विद्यालय	संघ संस्था, विद्यालय
निरन्तर	अनुगमन, मुल्याङ्कन र प्रतिवेदन तयार गर्ने	शि वि स इ/स्थानीय तह	संघ संस्था, विद्यालय

४.९: पूनर्स्थापना र पूननिर्माण तथा बन्दोबस्ती

विषयगत क्षेत्रको अगुवा: जिल्ला समन्वय समिति र पालिकाहरु
क्षेत्रगत सदस्यहरुको सूची

क्र. सं	जिल्लाका क्षेत्रगत साझेदारहरुको नाम	पद	सम्पर्क व्यक्ति	सम्पर्क नम्बर
१	जिल्ला समन्वय समिति	जि.स.अ	श्री श्रीधर पन्थी	९८५६००८२२२
२	जिल्ला वन कार्यालय	डि.ई	श्री मदन मोहन शाण्डिल्य	९८५६०४०९३६

३	गोरखा नगरपालिका	वातावरण अधिकृत	ध्रुव घिमिरे	९८४१४७४४०६७
४	पालुङटार नगरपालिका	सम्पर्क व्यक्ति	राम प्रसाद पोखरेल	९८४९२१४३५२
५	आरुघाट गाउँपालिका	अधिकृत छेटौं	राजन ढकाल	९८४३०२३२१६
६	चुमनुव्री गाउँपालिका	अधिकृत छेटौं	बलराम पाठक	९८५६०१०१४६
७	अजिरकोट गाउँपालिका	अधिकृत स्तर छेटौं	भीम श्रेष्ठ	९८४६५७०१७२
८	सिरानचोक गाउँपालिका	सहायक स्तर पाचौं	अहमद दिन मिया	९८५६०४०५८८
९	घाचें गाउँपालिका	अधिकृत स्तर छेटौं	नुर बहादुर आले	९८५६०४१४५१
१०	बारपाक सुलिकोट गाउँपालिका	अधिकृत स्तर छेटौं	भीम कुमार श्रेष्ठ	
११	गण्डकी गाउँपालिका	अधिकृत स्तर छेटौं	मिलन नेपाली	९७४५०७१९१९
१२	भिमसेनथापा गाउँपालिका	अधिकृत स्तर छेटौं	कपिल पनेरु	९८५११९००१८
१३	शहिदलखन गाउँपालिका	अधिकृत स्तर छेटौं	मेघनाथ यादव	९८५१०६३१९५
१४	गैह्र सरकारी संस्था महासंघ	अध्यक्ष	सिताराम श्रेष्ठ	९८४१६८३८६७
१५	उद्योग वाणिज्य संघ, गोरखा	अध्यक्ष	कृष्ण कुमार श्रेष्ठ	९८५६०४१३४५
१६	नेपाल रेडक्रस सोसाइटी गोरखा जिल्ला शाखा	सभापति	सुवास घिमिरे	९८५६०३०४६८

विपद्को समयमा हुन सक्ने समस्याहरू

- ६०० (सबै पूर्वाधारहरू सानो ठूलो क्षति) (३०००० घरघुरी प्रभावित, ६५०० घरघुरी क्षति)
- विपद्बाट प्रभावितहरूमा आवश्यक आधारभूत आवश्यकता परिपूर्तिका लागि सामग्रीको कमी हुनु



- विपद् प्रभावित क्षेत्रमा आवश्यक आधारभूत सामग्रीहरू वितरणको लागि प्रोत्सायनात्मक साधनहरूको कमी हुनु
- बास र कपासको अभावमा व्यक्तिगत तथा सामाजिक स्वभीमानमा प्रतिकूल प्रभाव
- लैङ्गिक तथा व्यक्तिगत गोपनीयताको अभावका कारण महिला तथा बालबालिकाहरूमा हिंसाको जोखिममा बृद्धि
- विभिन्न संस्थाहरूद्वारा आफुखुसी राहत वितरण तथा परिचालन

विपद् अवस्थामा आधारित विषयगत उद्देश्य

- विपद् प्रभावित परिवारलाई आवश्यक आधारभूत सामग्री तथा राहत वितरणलाई एकद्वार प्रणालीका माध्यमबाट जिल्ला स्थित सम्पूर्ण सरकारी तथा गैहसरकारी संस्थाहरूलाई सहयोग सामग्री तथा राहत वितरण कार्यमा प्रभावकारी हिसाबले परिचालन गराउने
- क्षति ग्रस्त भौतिक पूर्वाधारका संरचनाहरू मर्मत संभार
- अवरुद्ध सेवा तत्कालका लागि बहाल गर्ने
- खोज, उद्धार तथा राहत तथा प्रतिकार्यका क्रियाकलाप सम्पादन गर्न पहुँच सुधार
- प्रभावित समुदाय । व्यक्तिहरूको पुनःस्थापना: अल्पकालीन र दीर्घकालीन



बन्दोवस्ती क्षेत्रको आपत्कालिन पूर्वतयारी योजना

विपद्को घटना पश्चात् अवधि	विपद्को अवस्थामा गरिने आपत्कालिन कार्य (विपद्को प्रकृतिका आधारमा)	आपत्कालिन अवस्था सम्बोधन गर्न गरिने पूर्वतयारी कार्य	पूर्वतयारी कार्य संबोधन गर्न खाडलको पहिचान	मुख्य जिम्मेवार निकाय	अनुमानित लागत
पहिलो दिन	जिल्ला विपद् व्यवस्थापन समितिको बैठकमा सूचना आदान प्रदान गर्ने, आपत्कालिन बन्दोवस्ती व्यवस्थापनको प्रारम्भिक लेखाजोखा गर्ने आवश्यकता अनुसारको बन्दोवस्तीको सामानको परिचालन गर्ने	विभिन्न बन्दोवस्तीसंग सम्बन्धित सरोकारवालाहरूको सम्पर्क सूची तयार र क्षमताको आँकलन गर्ने जिल्लास्थित विभिन्न व्यवसायीहरूलाई विपद् तथा बन्दोवस्ती व्यवस्थापन विषयमा अभिमुखीकरण गर्ने	आपत्कालिन अवस्थामा पर्याप्त मात्रामा यतायातको साधनहरूको कमी मानवीय स्रोतको कमी	जिल्ला विपद् व्यवस्थापन समिति, आपत्कालिन बन्दोवस्ती व्यवस्थापन क्षेत्र र सदस्य संस्थाहरू, उद्योग वाणिज्य संघ, चेम्बर अफ कमर्स	२ लाख
दोस्रो दिन	जिम्मेवारी बौडफाँड, आपत्कालिन बन्दोवस्ती सामग्रीको संकलन, भण्डारण तथा परिचालन	आपत्कालिन बन्दोवस्तीको भण्डारण गर्न गोदाम घरको निर्माण गर्ने आकस्मिक अवस्थामा इन्धन भण्डारण भए नभएको निरन्तर अनुगमन गर्ने (पेट्रोल पम्प) (व्यवसायी	अनुगमन टोली गठन गर्नुपर्ने गोदाम घर नभएको	जिल्ला विपद् व्यवस्थापन समिति, आपत्कालिन बन्दोवस्ती व्यवस्थापन क्षेत्र र सदस्य संस्थाहरू, उद्योग वाणिज्य संघ, पेट्रोलियम डिलर एसोशियसन	४० लाख
पहिलो हप्ता	स्थानीय स्तरमा उपलब्ध सामग्रीको लेखाजोखा गरी आगामि दिनको कार्ययोजना	थोक विक्रेताहरूलाई विपद्मा उपभोग्य सामग्रीहरू विक्री बितरण सम्बन्धमा अभिमुखीकरण		जिल्ला विपद् व्यवस्थापन समिति, आपत्कालिन बन्दोवस्ती व्यवस्थापन क्षेत्र र	

	निर्माण गरी जिल्ला विपद् व्यवस्थापन समितिमा पेश गर्ने प्रभावित क्षेत्रमा आवश्यकता अनुसार बन्दोबस्तीका सामग्रीहरू उपलब्ध भए नभएको निरन्तर अनुगमन गर्ने	गर्ने जिल्लामा उपलब्ध उपभोग्य सामानको निरन्तर लेखाजोखा गर्ने जिल्लाका सरकारी, गैह्रसरकारी, निजी तथा सार्वजनिक स्वामीसाधनहरू (चार पाइये)को निरन्तर अध्यावधिक गर्ने	सदस्य संस्थाहरू, उद्योग वाणिज्य संघ, पेट्रोलियम डिलर एसोशियसन
पहिलो महिना	भण्डारणको निरन्तर अध्यावधिक गरी आवश्यकता अनुसार गोदाममा पूर्ति गर्ने जिल्ला विपद् व्यवस्थापन समिति र सरोकारवालाहरूसँग नियमित सम्बन्ध गर्ने विषयगत क्षेत्रको प्रगति प्रतिवेदन तयार गर्ने	भण्डारणको नियमित अध्यावधिक तथा अनुगमन गर्ने विषयगत अगुवा तथा सहयोगी संस्थाको सहयोगमा प्रतिवेदन तयार गरी जिल्ला विपद् व्यवस्थापन समितिमा पेश गर्ने	जिल्ला विपद् व्यवस्थापन समिति, आपत्कालिन बन्दोबस्ती व्यवस्थापन क्षेत्र र सदस्य संस्थाहरू, उद्योग वाणिज्य संघ, पेट्रोलियम डिलर एसोशियसन

सोकिएको विपद् अवस्थामा आधारित पूननिर्माण/ पूनस्थापनाको आपत्कालिन प्रतिकार्य योजना

विपद्को घटना पश्चात् अबधि	विपद्को अवस्थामा गरिने आपत्कालिन कार्य (विपद्को प्रकृतिका आधारमा)	आपत्कालिन अवस्था सम्बोधन गर्न गरिने पूर्वतयारी कार्य	पूर्वतयारी कार्य संबोधन गर्न खाडलको पहिचान	मुख्य जिम्मेवार निकाय	अनुमानित लागत
पहिलो दिन	आ आफ्नो कर्मचारी तथा परिवारको व्यक्तिगत सुरक्षाका बारेमा आवश्यक सुचना संकलन गर्ने ।	विपद् जोखिमको अवस्था परिकल्पना गरी जोखिम अभिमुखिकरण तथा पूर्व अभ्यास गर्ने	सम्बन्धित प्रतिनिधि कर्मचारीलाई जोखिम पहिचान र व्यवस्थापनको तालिम		२० हजार



दोस्रो दिन	सम्पर्क व्यक्तिहरुलाई सूचना सङ्कलनका लागि निर्देशन । DDMC को बैठकमा सहभागी भई आवश्यक सूचनाहरुको आदान प्रदान ।	सर्वेक्षण क्षेत्र मार्फत विपद् प्रभावित क्षेत्रका स्वयंसेवकलाई सर्वेक्षण सम्बन्धी PDNA तालिम दिई तयारी अवस्थामा राख्ने साथै सर्वेक्षण फारममा पूरा: स्थापना र पूरा-निर्माण सम्बन्धी कुरा समेटेरी तयारी अवस्थामा राख्ने	स्वयंसेवक पहिचान गरी समन्वय खीकामा बमोजिम सर्वेक्षण विषयगत क्षेत्रको अगुवाईमा परिचालन गर्ने	सर्वेक्षण विषयगत क्षेत्र	
पहिलो हप्ता	अति आवश्यक सेवा प्रदायक निकाय र संरचनाको न्यूनतम पूरार्थापना गर्ने	जि.स.स. अन्तर्गत आकस्मिक पूरार्थापना र पूरार्निर्माण कोषको स्थापना	आकस्मिक कोषको कार्यक्षेत्र विस्तार गरी पूरार्थापना र पूरार्निर्माणलाई पनि समेटने	गा.पा./न.पा., जि.स.का. र सरोकारवाला निकायहरु	
पहिलो महिना	प्रविधिक टोलीलाई स्थलगत अध्ययनका लागि अभिमुखिकरण तथा प्रभावित स्थानमा परिचालन ।	क्षतिको तथ्याङ्क तथा लेखाजोखा गर्नका लागि तथ्याङ्क संकलन सुचना व्यवस्थापनका लागि कम्प्युटरका सदस्यहरुलाई तालिम दिने ।	तालिम प्रदान गर्ने सम्बन्धित कार्यालयहरुले गाडी तथा इन्धनको व्यवस्थापन गर्ने ।	जि.स. का.	१० हजार
	स्रोत साधनको आंकलन गर्ने (आवश्यकता, लेखाजोखा र खाडल पहिचान गर्ने) र समन्वय स्रोत पहिचान र पूर्ण निर्माणको कार्ययोजना बनाउने ।	संकटासन्न भौतिक संरचनाको पहिचान र यसका लागि आवश्यक स्रोत साधनको नक्सांकन गरी पूर्व तयार पारिएको हुनेछ ।	स्थानीय विपद् व्यवस्थापन समितिलाई जिम्मेवार बनाउने र जिल्लाको समन्वय संयन्त्र मजबुत बनाउने	जि.स.का.स्थानीय विपद् व्यवस्थापन समिति ।	

(Handwritten signature)

<p>सहज पहुँचका लागि अस्थायी रुपमा पुल, सडक तथा गोरेटो बाटो निर्माण गर्ने तथा सहज पहुँचका लागि डेब्रिज सफा गर्ने ।</p>	<p>स्थानीय तहका स्रोत साधनको पहुँच तथा स्थानीय तहमा गठन भएका विपद् व्यवस्थापनका समितिहरु तथा कार्य दलहरुको परिचालन र उनिहरुको क्षमता अभिवृद्धि गरिएको हुनेछ ।</p>	<p>यसको लागि सबै कार्यालय संघ सस्थाहरुबाट केही अनुमानित बजेट छुटाई राख्ने ।</p>	<p>जि.स. का.</p>	<p>अस्पताल, स्वास्थ्य केन्द्र, आन्तरिक रुपमा विस्थापितको शिविर, विद्यालय जस्ता आधारभूत क्षेत्रमा विद्युतीय सेवा उपलब्ध गराउने</p>	<p>सार्वजनिक सेवा प्रदायक सस्था तथा स्थानहरुमा पर्न सक्ने प्रभावहरुको अनुमान गरी समयमै सुचारु गर्नका लागि रणनीति तथा पूर्वतयारी गरिएको हुनेछ ।</p>	<p>विद्युत प्राधिकरण तथा उर्जा क्षेत्रमा कार्यरत निकायहरु विपद्को क्षतिको प्रतिकार्य तथा समयमै सेवा उपलब्ध गराउनका लागि पूर्वतयारी अवस्थामा रहने ।</p>	<p>५० लाख</p> <p>नगरपालिका, गा.पा.हरु र अन्य क्लष्टर सदस्य कार्यालयहरु विद्युत प्राधिकरण तथा उर्जा क्षेत्रमा कार्यरत निकायहरु</p>
<p>विस्तृत सर्वेक्षण पश्चात प्रभावितहरुको तथ्याङ्क विश्लेषण गर्ने ।</p>	<p>विस्तृत सर्वेक्षणका लागि जिम्बेवारी सहित टोली गठन गरी उनीहरुको क्षमता अभिवृद्धि गर्नुपर्ने र संकलित तथ्यांकहरुको रिपोर्टिङ संयन्त्र विकास गरिएको हुनेछ । कटान, डुवान र पटान सर्वेक्षणको लागि सर्वेक्षक पहिचान गर्ने, फारम तयार गर्ने र सर्वेक्षकहरुलाई अभिमूखीकरण गर्ने ।</p>	<p>तलिम</p>	<p>जिल्लाका सरकारी कार्यालयहरु, स्थानीय विपद् व्यवस्थापन समिति,</p> <p>१० हजार</p>				

<p>विषयगत बैठक र घटनाको विवरण संकलन गर्ने कार्य निरन्तर गर्ने (कार्य क्षेत्र पहिचान गरी कार्य गर्ने) सार्वजनिक सेवाहरू सुचारु गर्ने । घर पूर्णरूपमा/आंशिक रूपमा क्षति भएकाहरूको तथ्याङ्क तयार गर्ने । आवासको लागि सामुदायिक बनहरूबाट सहूलियत वा निशुल्क काठहरू उपलब्ध गराउने । घुर्गान तथा थुप्रिएको फोहारहरू व्यवस्थापन गरेका पशुका शवहरू संकलन तथा व्यवस्थापन गर्ने</p>	<p>मौजुदा अवस्थामा अस्पताल, विद्यालय, स्वास्थ्य सेवा प्रदायकका साथै सडक, पुल र अन्य संरचनाको क्षतिको लेखाजोखा प्रारम्भ गर्ने । कटान, डुवान र पटानको विस्तृत सर्वेक्षण घर क्षति भएकाहरूको लागि उपलब्ध राहतको मापदण्डबारे स्पष्ट हुने र सर्वैलाई जानकारी गराउने र विपद् पूर्व नै सामुदायिक बनहरूसँग अग्रिम समझदारी गर्ने । घुर्गान र धुलो तथा थुप्रिएको फोहार व्यवस्थापन सम्बन्धी स्थानको खोजी तथा व्यवस्थापन सम्बन्धी कार्य योजना तर्जुमा गर्ने ।</p>	<p>पूनर्स्थापना स्थापना तथा पुननिर्माण कोषको व्यवस्था गर्ने सम्बन्धित स्थानहरूको पहिचान</p>	<p>जिल्ला कार्यालय सामुदायिक बन उपभोक्ता महासंघ गा.पा. नगरपालिका स्थानीय विपद् व्यवस्थापन समिति तथा सम्बन्धित कार्यालय संस्था</p>	<p>गा.पा., न.पा. र स्थानीय विपद् व्यवस्थापन समिति</p>	<p>५० लाख</p>
<p>अस्थायी शिबिरको स्थापना गर्ने र विस्थापितलाई व्यवस्थित बनाउन सुरक्षित र खुला ठाउँमा लैजाने प्रबन्ध मिलाउने । क्षति भएका पूर्वाधारहरूको विस्तृत विवरण तयार गर्ने । तत्कालीन पुनर्स्थापनाको लागि आवश्यक अध्ययन, लेखाजोखा तथा विज्ञापन गरी बसोबास र</p>	<p>संभावित विपद्बाट विस्थापित हुन सक्ने परिवार आंकलन गरी अस्थायी स्थलको पहिचान गर्ने । पूर्वाधारको विस्तृत विवरण तयार गर्ने जिल्ला प्राविधिक कार्यालयको सहयोगमा प्राविधिकहरूको सम्पर्क सूची तयार गर्ने । सम्भावित क्षतिको अनुमान गरी विड विजनको स्टक पाईलिग गरी राख्ने</p>	<p>विभिन्न तालिमहरू सञ्चालन गर्ने स्रोत र साधनको अग्रिम व्यवस्था गर्न चुनौती हुने समयमै तथ्यांक</p>	<p>गा.पा., न.पा. र स्थानीय विपद् व्यवस्थापन समिति</p>	<p>५० लाख</p>	

	<p>जीविकोपार्जन जस्ता प्रमुख क्षेत्रको विकासका कार्यलाई अघि बढाउने वातावरण तयार गर्ने ।</p>	<p>।</p>	<p>जिल्ला प्रशासनिक कार्यालय, सिकेगोर्जे गरी प्रभावित हरुलाई उपलब्ध गराउने ।</p>		
<p>उपलब्ध बजेटको आधारमा पूर्वाधारहरू निर्माण प्रक्रियालाई प्रारम्भ गर्ने । विपद् प्रघात भत्किएका अस्पताल (Hospital Safer from Disaster) विद्यालयहरू लगायतका सार्वजनिक सेवा प्रदायक संस्था लगायतका अन्य संरचनाहरू नभत्कने वा कम क्षतिको दृष्टिकोणबाट निर्माण गर्ने ।</p>	<p>पुननिर्माणको लागि जिल्लास्तरमा तथा स्थानीय स्तरमा जगेडा कोषको स्थापना गर्ने । संभावित विपद्को कारण हुन सक्ने संरचना गत क्षतिको पुनर्निर्माण र पुनस्थापनाका क्रियाकलापलाई जिल्ला समन्वय समितिको वार्षिक योजनामा समावेश गराउने ।</p>		<p>जिल्लाका सरकारी कार्यालयहरू, नेपाल रेडक्रस सोसाईटी, जिल्ला वन कार्यालय(आपूर्ति समिति), सामाजिक वन,डिभिजन सडक कार्यालय ।</p>		
<p>जिल्ला विपद् पूर्वतयारी तथा प्रतिकार्यका लागि विपयगत आकस्मिक योजना समयसापेक्ष परिमार्जन गर्ने । विपद् जोखिम न्यूनीकरणको कार्यक्रम कार्यान्वयन गर्न स्रोत व्यवस्थापन गर्ने आर्थिक स्रोत व्यवस्थापन गर्ने एकाइ (One-Door) संयन्त्रको अभाव छ ।</p>	<p>सवै तहमा आपतकालिन प्रतिकार्य योजनाको तर्जुमा तथा क्षमताको अभिवृद्धि तत्काल गर्नु जरुरी छ । विपद् जोखिम व्यवस्थापनका लागि आवश्यक पर्ने छुट्टै कोषको व्यवस्था गर्ने र यस्तो यस्तो कोषको आर्थिक स्रोत संकलन र खर्च एकाइ प्रणालीमा आधारित भएको हुनेछ । समावेश गर्ने संस्थागत प्रक्रियाको स्थापना र विकास गरिएको हुनेछ ।</p>				



कार्यान्वयन योजना सहितको प्राथमिकता प्राप्त पूर्वतयारी कार्य

सि.नं	प्राथमिकता प्राप्त पूर्वतयारी कार्यको सूची	मुख्य जिम्मेवार निकाय	कार्यान्वयन गर्ने तरिका (बैठक, कार्यशाला)	कार्य (तालिका) समयसिमा
१	विभिन्न बन्दोवस्तीसंग सम्बन्धित सरोकारवालाहरुको सम्पर्क सूची तयार र क्षमताको आँकलन गर्ने	जिल्ला विपद् व्यवस्थापन समिति, आपत्कालिन बन्दोवस्ती व्यवस्थापन क्षेत्र र सदस्य संस्थाहरु, उद्योग वाणिज्य संघ, चैम्बर अफ कमर्स	आवश्यकता अनुसार बैठक बस्ने	निरन्तर
२	जिल्लास्थित विभिन्न व्यवसायीहरुलाई विपद् तथा बन्दोवस्ती व्यवस्थापन विषयमा अभिमुखीकरण गर्ने	जिल्ला विपद् व्यवस्थापन समिति, आपत्कालिन बन्दोवस्ती व्यवस्थापन क्षेत्र र सदस्य संस्थाहरु, उद्योग वाणिज्य संघ, चैम्बर अफ कमर्स	कार्यशाला तथा अभिमुखीकरण कार्यक्रम	चैत्र मसान्तसम्म
३	आपत्कालिन बन्दोवस्तीको भण्डारण गर्न गोदाम घरको निर्माण गर्ने	जिल्ला विपद् व्यवस्थापन समिति, आपत्कालिन बन्दोवस्ती व्यवस्थापन क्षेत्र र सदस्य संस्थाहरु, उद्योग वाणिज्य संघ, चैम्बर अफ कमर्स	आवश्यकता अनुसार बैठक बस्ने	चैत्र मसान्तसम्म
४	आकस्मिक अवस्थामा ईन्धन भण्डारण भए नभएको निरन्तर अनुगमन गर्ने (पेट्रोलपम्प व्यवसायी)	जिल्ला विपद् व्यवस्थापन समिति, आपत्कालिन बन्दोवस्ती व्यवस्थापन क्षेत्र	स्थलगत भ्रमण तथा अवलोकन	निरन्तर
५	जिल्लामा उपलब्ध उपभोग्य सामानको निरन्तर लेखाजोखा गर्ने	जिल्ला विपद् व्यवस्थापन समिति, आपत्कालिन बन्दोवस्ती व्यवस्थापन क्षेत्र र सदस्य संस्थाहरु, उद्योग वाणिज्य संघ, चैम्बर अफ कमर्स	बैठक	निरन्तर चौमासिक रूपमा
६	जिल्लाका सरकारी, गैह्रसरकारी, निजी तथा सार्वजनिक सवारी साधनहरु (चार पाइप्रे)को निरन्तर अद्यावधिक गर्ने	जिल्ला विपद् व्यवस्थापन समिति, आपत्कालिन बन्दोवस्ती व्यवस्थापन क्षेत्र र सदस्य संस्थाहरु, उद्योग वाणिज्य संघ, चैम्बर अफ कमर्स	बैठक	निरन्तर चौमासिक रूपमा



गोरखा जिल्लाको विपद् पूर्वतयारी तथा प्रतिक्रियायुक्त कार्ययोजना

क्र.सं.	विषय	कार्ययोजना	वैठक, अभिमुखीकरण	निरन्तर
७	भण्डारणको नियमित अध्यावधिक तथा अनुगमन गर्ने	जिल्ला विपद् व्यवस्थापन समिति, अपरेटिभलि बन्दोवस्ती व्यवस्थापन क्षेत्र र सदस्य संस्थाहरु, उद्योग वाणिज्य संघ,चेम्बर अफ कमर्स	वैठक	विपद्को घटना घटेको समय र त्यस पछिको समय
८	विषयगत अगुवा तथा सहयोगी संस्थाको सहयोगमा प्रतिवेदन तयार गरि जिल्ला विपद् व्यवस्थापन समिति मा पेश गर्ने	जिल्ला विपद् व्यवस्थापन समिति, आपत्कालिन बन्दोवस्ती व्यवस्थापन क्षेत्र र सदस्य संस्थाहरु, उद्योग वाणिज्य संघ,चेम्बर अफ कमर्स	वैठक	विपद्को घटना घटेको समय र त्यस पछिको समय

(Handwritten signature)

परिच्छेद - ५

योजना कार्यान्वयन, पुनरावलोकन तथा अभिलेखिकरण

५.१. कार्यान्वयन तथा पुनरावलोकन रणनीति

५.१.१. विपद् पूर्वतयारी तथा प्रतिकार्य योजनाको क्रियाशिलता

यो विपद् पूर्वतयारी तथा प्रतिकार्य योजना जिल्लास्तरको विपद् प्रतिकार्य एवं व्यवस्थापनका लागि उपलब्ध भौतिक, मानवीय र आर्थिक श्रोतहरूलाई आंकलन गरी साथै नेपाल सरकारको विपद् जोखिम व्यवस्थापनको रणनीति र उद्धारका न्यूनतम आधारभूत पक्षहरूलाई दृष्टिगत गरी तयार भई जिल्ला विपद् व्यवस्थापन समितिबाट अनुमोदन भएको हो । जिल्लाभित्र विपद् सम्बन्धी कुनै घटना घटेको जानकारी हुनासाथ यस योजनामा उल्लेखित विषयगत समितिहरू तथा सम्पर्क व्यक्तिहरू र सरोकारवालाहरू स्वतः सक्रिय हुने छन् ।

५.१.२. विपद् पूर्वतयारी तथा प्रतिकार्य योजनाको कार्यान्वयन योजना

विपद् पूर्वतयारी तथा प्रतिकार्य योजनाको प्रभावकारी कार्यान्वयन अपरिहार्य हुन्छ । जिल्लामा कार्यरत मानवीय सहायतामा संलग्न साझेदार निकायहरूले विभिन्न विषयगत क्षेत्रमा आबद्ध रही यो विपद् पूर्वतयारी तथा प्रतिकार्य योजना कार्यान्वयन गर्न सघाउने छन् । साथै स्थानीय तह र त्यहाँ कार्यरत संघसंस्थाहरूले पनि विषयगत योजनाहरू कार्यान्वयन गर्न निश्चित व्यक्ति/कर्मचारी (Focal Person) खटाउनुका साथै आवश्यकता अनुसार स्वयंसेवक परिचालन गरी आवश्यक सहयोग गर्ने छन् ।

५.१.३. विपद् पूर्वतयारी तथा प्रतिकार्य योजनाको नियमित समिक्षा तथा अद्यावधिक

जिल्ला विपद् व्यवस्थापन समितिले यसका पदाधिकारीहरू मध्येबाट उपयुक्त व्यक्तिहरू छनौट गरी एक कार्यदल बनाई विपद् पूर्वतयारी तथा प्रतिकार्य योजना कार्यान्वयनको नियमित अनुगमन, समीक्षा तथा अद्यावधिक समग्र गर्ने छ । योजना पुनरावलोकनका हकमा प्रत्येक वर्षको जेठ महिनामा जिल्ला विपद् व्यवस्थापन समितिको नेतृत्वमा गरिने छ ।

५.२. प्रतिवेदन तथा अभिलेखन

प्रतिकार्यका लागि गठित विषयगत अगुवाहरूले विपद् सम्बन्धी प्रतिवेदन जिल्ला विपद् व्यवस्थापन समितिलाई बुझाउनु पर्ने छ । यस्तो प्रतिवेदन विपद्को अवधिमा सकेसम्म दैनिक रूपमा तयार गर्नु पर्दछ । साथै विपद्को बारेमा स्थलगत अनुगमन टोलीले तयार गरेको प्रतिवेदन जिल्ला विपद्

व्यवस्थापन समितिको बैठकमा प्रस्तुत गर्ने छ । जिल्ला जिल्ला विपद् व्यवस्थापन समिति तथा विषयगत अगुवाहरूले यस्ता प्रतिवेदन तथा सूचनाहरू मानवीय सहायताका लागि कार्य गर्ने सरोकारवालाहरू, सरकारी निकायहरू, दातृ निकाय तथा अन्तराष्ट्रिय समुदायलाई जानकारी गराउने छन् ।

५.२.२ संस्थागत व्यवस्था

विपद् जोखिम न्युनीकरण तथा व्यवस्थापन ऐन, २०७४ को प्रावधान बमोजिम विपद् व्यवस्थापनका लागि जिल्ला र स्थानीय (गाउँपालिका/नगरपालिका) स्तरमा छुट्टाछुट्टै संस्थागत संरचना तयार भएको छ । प्रतिकार्य योजनाको संस्थागत रूपमा कार्यान्वयन, अनुगमन तथा मूल्याङ्कन गर्ने कार्यको संयोजन जिल्लास्तरमा जिल्ला प्रशासन कार्यालय र गाउँपालिका तथा नगरपालिकाहरूमा जिल्ला विकास समितिको समेत सहयोग लिई सम्बन्धित गा.पा तथा न.पा. हरूले गर्ने छन् ।

५.२.३ अभिलेखीकरण

जिल्ला विपद् व्यवस्थापन समितिले यसका पदाधिकारीहरू मध्येबाट उपयुक्त व्यक्तिहरू छनौट गरी एक कार्यदल बनाई विपद् पूर्वतयारी तथा प्रतिकार्य योजना कार्यान्वयनको नियमित अनुगमन, समीक्षा तथा अद्यावधिक समग्र गर्ने छ । योजना पुनरावलोकनका हकमा प्रत्येक वर्षको जेठ महिनामा जिल्ला विपद् व्यवस्थापन समितिको नेतृत्वमा गरिने छ ।

५.२.४. अनुमोदन प्रक्रिया

जिल्ला विपद् व्यवस्थापन समितिको बैठकद्वारा विषयगत क्षेत्रका अगुवा संस्था र सहयोगी संस्था एवं निकायहरूको सहभागितामा अद्यावधिक गरिएको विपद् पूर्वतयारी तथा प्रतिकार्य योजना २०७७/२०७८ लाई अनुमोदन गरियो ।



अनुसूची १

नेपाल रेडक्रस सोसाइटी जिल्ला कार्यसमिति र उपशाखाहरूको नामावली :
नेपाल रेडक्रस सोसाइटी गोरखा शाखा अर्न्तगतका जिल्ला शाखा पदाधिकारी र उपशाखा सभापतिहरूको नामावली :
११थानिय पालिका , चुमनुर्था बाहेक सम्पूर्ण पालिकामा उपशाखा रहेको

१	भिमसेन काजी वानिया ,	सभापती	९८५१०९२५६८
---	----------------------	--------	------------

क्रस	उपशाखाको नाम तथा स्थानीयतह	जिम्मेवारी वडा	सभापतिको नाम
१.	गोरखाकाली उपशाखा - गोरखा नगरपालिका	गोरखा नगरपालिका ६,७,३ वडाहरू	सभापति: श्री टेक बहादुर थापा ९८४६११८९९४
२.	रानिधारा उपशाखा - गोरखा नगरपालिका	८,९,४ वडाहरू	सभापति: श्री कृष्ण बाबु कुँवर ९८४६०७५४९६
३.	विरेनचोक उपशाखा - गोरखा नगरपालिका	१०,११,१२,१३,१४ वडाहरू	सभापति : श्री विष्णु प्रसाद घिमिरे ९८४६१२५३६८
४.	ताप्ले उपशाखा - गोरखा नगरपालिका	१, २ वडाहरू	सभापति : श्री टिका बोगटी : ९८४६८६६५३४
५.	बकाङ्ग उपशाखा-शहिद लखन गापा	१,४,५ वडाहरू	सभापति : श्री उदयबहादुर थापा ९८४६०६३१३१
६.	बुङ्कोट उपशाखा-शहिद लखन गापा	७,८,९ वडाहरू	सभापति : श्री इन्द्रराज ढकाल- ९८४९००४९२१
७.	धैरुङ्ग उपशाखा-शहिद लखन गाउँपालिका	६ वडा	सभापति : श्री इधर श्रेष्ठ ९८४६३७७४२३
८.	मनकामना उपशाखा-शहिद लखन गापा	२, ३ वडा	सभापति : श्री हिरा बहादुर थापा ९८४६०८८३४५
९.	सौरपानी उपशाखा-बारपाक सुलिकोट गापा	४,५,६,७, ३	सभापति : श्री राधाराम कोइराला - ९८४१७४५३६८
१०.	बारपाक उपशाखा-बारपाक सुलिकोट गापा	१,२ वडाहरू	सभापति : श्री तनराज घले - ९८४६३७७४०९
११.	मिरकोट उपशाखा - पालुङ्गटार नगरपालिका	९,१० वडाहरू	सभापति : श्री टेक बहादुर अधिकारी ९८५६०६००१८
१२.	पालुङ्गटार उपशाखा - पालुङ्गटार नगरपालिका	३,४,५ ,६,७ वडाहरू	सभापति : श्री दुर्योधन आचार्य - ९८४६१५४९०२
१३.	आपसिपल उपशाखा - पालुङ्गटार नगरपालिका	१,२, वडाहरू	सभापति : श्री रामबन्द्र मरहटा - ९८४६०४२६०८
१४.	सिम्जुङ्ग उपशाखा- अजिरकोट गाउँपालिका	४, १ वडाहरू	सभापति : श्री अर्तिनाथ डबाडी ९८४६३४८८५७
१५.	ताहिलचोक उपशाखा - गण्डकी	१,२,३ वडाहरू	सभापति : श्री ऋषिकेश शिताल -

(Handwritten signature)

गोरखा जिल्लाको विपद् पूर्वतयारी तथा प्रतिकार्य योजना २०८१



नेपाल सरकार
गृह मन्त्रालय
जिल्ला प्रशासन कार्यालय
गोरखा

	गाउँपालिका		१८१६१०७२१
१६.	घ्यान्चोक उपशाखा - गण्डकी गाउँपालिका	४,५,६,७,८	सभापति ०: श्री इविन्द्र राना मगर ९८५११९५९६८
१७.	आरुपोखरी उपशाखा - आरुघाट गाउँपालिका	१,२,३,४,५,६,७,८ वडाहरू	सभापति ०: श्री इन्द्र अधिकारी ९८५६०४०१४४
१८.	ध्याम्पेसल उपशाखा- भिमसेन थापा गापा	१,२,३,४,५ वडाहरू	सभापति ०: श्री राजन हुँगाना - ९८५६०५६३१६
१९.	बोलाङ्ग उपशाखा- भिमसेन थापा गापा	६,७,८ वडाहरू	सभापति ०: श्री परशुराम श्रेष्ठ ९८५६०४३३४८
२०.	थालाजुङ्ग उपशाखा - सिरान्चोक गाउँपालिका	२,३, वडाहरू	सभापति ०: श्री ओम बहादुर गुरुङ्ग ९८०६५१७५४३
२१.	श्रीनाथकोट उपशाखा - सिरान्चोक गाउँपालिका	७,८,९ वडाहरू	सभापति ०: श्री अनिल विक - ९८४६४५९२७२
२२.	गौखु उपशाखा- सिरान्चोक गाउँपालिका	४,५,६ वडाहरू	सभापति ०: श्री हरि पोखरेल - ९८४६२५२८२२
२३.	हर्मी उपशाखा - सिरान्चोक गाउँपालिका	३ वडा	सभापति ०: श्री धनबहादुर तामाङ्ग ९८४६३५६९१२

अनुसूची : २

गोरखा जिल्लामा रहेका हेलीप्याडहरूको विवरण

सि. नं.	कमाण्ड	युनिट	हेलिप्याडको विवरण				सैनिक/ गैह सैनिक	कै
			जिल्ला र स्थान	Longitude	Latitude	Night Landing Facilities भए/नभएको		
१.	मध्य कमाण्ड हे.क्वा.	रिपूमर्दन गण	गोरखा न.पा.९ नाम्जालीडांडा	८४°३७३५	२७°५८२४	नभएको	सैनिक	
२.			गोरखा न.पा.९ नाम्जालीडांडा	८४°३७४१	२७°५८२६	नभएको	सैनिक	
३.			गोरखा न.पा.९ नाम्जालीडांडा	८४°३७४०	२७°५८२०	नभएको	गैह सैनिक	
४			गोरखा न.पा.७ सु.वेश पोखरीथोक	८४°३७२४	२७°५९५८	नभएको	सैनिक	
५			गोरखा न.पा.६ सु.वेश फुलबारी दरवार	८४°३८०८	२८°००१६	नभएको	गैह सैनिक	
६			गोरखा चुमनुव्री गा.पा. सु.वेश खोलविशी	८४°५१३३	२८°०७४२	नभएको	गैह सैनिक	
७			गोरखा चुमनुव्री गा.पा.३ सु.वेश सल्लेरी	८४°५१४५	२८°१११४	नभएको	गैह सैनिक	
८			गोरखा जिल्ला, चुमनुव्री गा.पा.१ साम्दो	८४°३९२१	२८°३९०३	नभएको	गैह सैनिक	
९			गोरखा जिल्ला,	८४°४२१०	२८°३४२२	नभएको	गैह	

(Handwritten signature)



			चुमनुव्री २ ल्होगाउँ				
१०			गोरखा जिल्ला , चुमनुव्री ४ प्रोक	८४°५००१	२८°३११४	नभएको	गैह सैनिक
११			गोरखा जिल्ला , चुमनुव्री गा.पा.५ बिही	८४°५१४८	२८°३०२२	नभएको	गैह सैनिक
१२			गोरखा जिल्ला , चुमनुव्री ६ चुमचेत	८४°५७४३	२८°२८२६	नभएको	गैह सैनिक
१३			गोरखा जिल्ला , चुमनुव्री ७ छेकम्पार	८४°०६२८	२८°३०४०	नभएको	गैह सैनिक
१४			गोरखा जिल्ला , आरुघाट गा . पा.४ आखेतबजार	८४°०५००	२८°०६५०	नभएको	गैह सैनिक
१५			गोरखा जिल्ला , आरुघाट गा . पा.४ सान्तीबजार	८४°४९४७	२८°०५००	नभएको	गैह सैनिक
१६			गोरखा जिल्ला , घार्चे गा .पा .५ माछिखोला	८४°५२००	२८°१२३०	नभएको	गैह सैनिक
१७			गोरखा जिल्ला , चुमनुव्री गा.पा.३ फिलिम	८४°५३५५	२८°२३४०	नभएको	गैह सैनिक

(Handwritten signature)

अनुसूची - ३

जिल्लामा रहेको खोज उद्धार सामग्रीको विवरण

(क) जिल्ला आपतकालिन कार्यसंचालन केन्द्र (DEOC) मा रहेका सामग्रीहरु :

सि.नं.	सामग्री तथा साधन	परिमाण	कैफियत
१	गम बुट	१० थान	
२	त्रिपाल	१ थान	

(ख) नेपाली सेना :

सि.नं.	सामग्री तथा साधन	परिमाण	कैफियत
१	क्याराविना	१४	
२	प्लाष्टिक हेलमेट	२०	
३	पिक/साबेल	१३०/२८	
४	क्लाईम्बिङ रोप	४	
५	चेष्ट हार्नेस	५	
६	क्रोबार हुक	५	
७	गलरघन	४	
८	झुम/पुल्ली	४	
९	मेगा फोन	३	
१०	चेनसप आरा	२	
११	फायर प्रुफ ज्याकेट	२	
१२	फायर प्रुफ टोपी	२	
१३	फायर प्रुफ पञ्जा	२	
१४	फायर प्रुफ जुता	५	
१५	मल्टि स्ट्रेचर	४	
१६	वायर कटर	२	
१७	अक्सिजन सिलिण्डर	२	
१८	वाटर प्रुफ ज्याकेट	१०	

(ग) नेपाल प्रहरी:

सि.नं.	सामग्री तथा साधन	परिमाण	कैफियत
१	वाल्टी	५१	

(Handwritten signature)

२	रेस्क्यू हेल्मेट	९१	
३	फस्ट एण्ड बक्स	१६	
४	स्टेचर	४७	
५	बन्चरो	५२	
६	लाइफ ज्याकेट	५८	
७	डोरी	४१	
८	सावेल	२०६	
९	गैची	१७९	
१०	छिनो	१४	
११	हातेआरा	२२	
१२	गल	१०६	
१३	डग्रव	८	
१४	रुख काट्ने मेशिन	३	
१५	कोदाली फरुवा	३३	
१६	मेगाफोन	९	
१७	हेम्मर	२१	
१८	पानी बुट	१०१	
१९	आगो निभाउने मेशिन	१४	
२०	जंगि आरो	१०	
२१	सेफ्टी बेल्ट	१४	
२२	भूयाड	७	
२३	हिसया	२३	
२४	बोल्ड कटर	२	
२५	कंक्रीट डिल मेशिन	१	
२६	घन	४१	
२७	पन्जा	२९	

(घ) सशस्त्र प्रहरी बल नेपाल :

1. Water Search and Rescue Equipment

सि.नं.	मालसामानको विवरण	मौज्दात			कैफियत
		साबुत	बेसाबुत	जम्मा	
1	रेस्क्यूभेट	३		३	

(Handwritten signature)



2	लाईफज्याकेट	२			२
3	रवरटपूव मिडिया	१			१

2. CSSR Equipment

सि.नं.	मालसामानको विवरण	मौज्दात			कैफियत
		सावुत	बेसावुत	जम्मा	
१	पिक	१७	०	१७	
२	साबेल	२२	०	२०	
३	फरुवा	१३	०	४	
४	घन	१५	०	१२	
५	गल	१५	०	५	
६	बन्चरो	४	०	४	
७	जंगीआरो	१	०	१	
८	हातेआरो	४	०	४	
९	हेलमेट	२५	०	२०	
१०	क्रोबार	१	०	१	
११	स्टेचर	२	०	२	
१२	कंक्रीट ड्रिल मेशिन	१	०	१	
१३	बोलकटर	२	०	२	
१४	हेण्डस	१	०	१	
१५	स्क्रु ड्राईभर	२	०	२	
१६	हेम्मर	१	०	१	
१७	बोल कटर	२	०	२	
१८	पेट्रोल चैन	२	०	२	
१९	क्रोबार	१	०	१	

Fire Fighting Equipment

सि.नं.	मालसामानको विवरण	मौज्दात			कैफियत
		सावुत	बेसावुत	जम्मा	
1	Jet Shooter	४			
2	Fire Fighting Suite	५			
3	Fire extinguisher	७			

Mountraing Rescue Equipment

(Handwritten signature)

सि.नं.	मालसामानको विवरण	मौज्दात			कैफियत
		साबुत	बेसाबुत	जम्मा	
१	Air Mattress	१	०	१	
२	First Aid Kit	१	०	१	
३	Helmet For Mountain Rescue	१	०	१	
४	Snow Lock Carabiner	२	०	२	
५	Auto Lock Carabiner	८	०	८	
६	Figure 8 Ascender	२	०	२	
७	Head Lamp	४	०	४	
८	Rescue Knife	१	०	१	
९	Prussic Rope Looped Sling	२	०	२	
१०	Seat Harness	२	०	२	
११	Pulley Single	१	०	१	
१२	Self-Breaking	१	०	१	
१३	डोरी २० मिटर	१			

नेपाल रेडक्रस सोसाइटी गोरखा जिल्ला शाखा गोरखा

सि.नं.	सामग्री तथा साधान	परिमाण	कैफियत
१	राहत सेट सामग्री (भाडाकुडा त्रिपाल, कम्मल, म्याटीक्स, कपडा)	४८ परिवार	शाखामा
२	तारपोलिन (त्रिपाल)	५० वटा	शाखामा
३	टेण्ट	५ वटा	शाखामा
४	कम्मल	७०० वटा	शाखामा
५	कपडाको त्रिपाल	२० वटा	शाखामा
६	बाल्टी प्लाष्टिक	३०० वटा	शाखामा
७	आकस्मिक शौचालय प्यान	३० सेट	शाखामा
८	सेल्टर सेट सामान -कोदालो, सावेल, आरो, कैची, हेम्मर)	२० सेट	शाखामा
९	बाल्टी सिल्भर किट	२५ वटा	शाखामा
१०	स्टेचर	५ वटा	शाखामा
११	हेल्मेट	५ वटा	शाखामा

(Handwritten signature)

१२	भञ्जाड	१ वटा	शाखामा
१३	सवारी साधान	१ वटा	शाखामा
१४	स्वसेवक परिचालन क्षमता	आवश्यकतानुसार	शाखा-उपशाखा
१५	संरक्षित एवं सुरक्षित भवन	१७ वटा	उपशाखा भवन
१६	राहत सेट सामग्री	१२ सेट	विभिन्न उपशाखाहरूमा
१७	तारपोलिन (त्रिपाल)	२६ थान	विभिन्न उपशाखामा
१८	सेल्टर	५ सेट	विभिन्न उपशाखामा
१९	स्टेचर	१० वटा	विभिन्न उपशाखामा
२०	वाल्टी प्लाष्टिक	३० वटा	विभिन्न उपशाखामा
२१	ठुलो त्रिपाल ३०×३० को	५ वटा	शाखामा
२२	रक्त संचार केन्द्र	१ वटा	संचालनको तयारीमा
२३	जेनेरेटर	२ वटा	शाखा-रक्त संचार
२४	कुर्ची	२० वटा	शाखामा
२५	मास्क	२००० पिस	शाखामा

हेभी इक्विपमेण्ट सम्बन्धी विवरण

सि.नं.	निकाय	साधानको नाम	संख्या	कैफियत
१	गोरखा नगरपालिका	जेसिवि	१	
२	११ किलो छेपेटार भालुघार सडक योजना	लोडर	१	
३	पालुडटार	जेसिवि	१	मर्मत योग्य
४	पूर्वाधार विकास कार्यालय	एक्साभेटर	३	निर्माण
		जेसिवि	१	व्यवसायीका

क्र.सं.	विपद्सामग्रीको विवरण	इकाई	deoc	नेपाल प्रहरी	सशस्त्र प्रहरी	रणसिंह दलगाण	रेडक्रस	जम्मा
१	एम्बुलेन्स	थान						४६
२	स्काइभेटर	थान						१

(Handwritten signature)

गोरखा जिल्लाको विपद् पूर्वतयारी तथा प्रतिकार्य योजना २०८१

नेपाल सरकार
गृह मन्त्रालय
जिल्ला प्रशासन कार्यालय
गोरखा

३	ट्रिपर	थान						२
४	त्रिपाल	थान	१०				३३	१४७
५	सेफटीहेल्मेट	थान						१४२
६	सेफटीज्याकेट	थान						६२
७	लाइफज्याकेट	थान		१०				२१
८	बेल्टा	थान						४५
९	कोदालो	थान						६८
१०	सावेल	थान		३०	२२	१०		१०४
११	जावेल	थान						२८
१२	गल/खन्ती	थान		१२	१३	८		७३
१३	गैची	थान		३०				६७
१४	घन	थान		१५	१०	८		५६
१५	स्टेचर	थान		८		५	२५	७५
१६	बुट	थान		७		२१		२९
१७	मेगाफोन	थान				५		७
१८	हेक्सान्लेड	थान				२		२
१९	ह्यामर	थान				२७		२७
२०	पन्जा	थान						१०
२१	डोरी	थान		४	१	१	१००	१०६
२२	स्प्रेपेन्ट	थान						२
२३	फायरब्याडकेट	थान				१		१
२४	रेनकोट	थान						५२
२५	माइक	थान						१
२६	सिटी	थान						५
२७	अग्निनियन्त्रणसाधन	थान		१०				१२
२८	भर्याड	थान		१				२

(Handwritten signature)

गोरखा जिल्लाको विपद् पूर्वतयारी तथा प्रतिकार्य योजना २०८१

नेपाल सरकार
गृह मन्त्रालय
जिल्ला प्रशासन कार्यालय
गोरखा

२९	वाल्टी	थान			४		१०००	१००८
३०	मग	थान					१०००	१०००
३१	टण्ट	थान					४०	५०
३२	कम्बल	थान					१०००	१०४०
३३	राहतसामग्री सेट	थान					५०	५०
३४	मोटरसाइकल	थान					४	४
३५	फष्ट एडबक्स	थान		६			५०	८६
३६	हेल्मेट	थान		५०	२०	३०		१००
३७	ठेला गाडा	थान						१५
३८	बन्चरो	थान		१०		५		१५
३९	हाते आरो	थान		५		५		१०
४०	टायर	थान		२				२
४१	झुल	थान						१०
४२	Jet Shooter	थान			५			५
४३	दाते	थान			५			५
४४	Tube	थान			१			१
४५	वाटर प्रुफज्याकेट	थान				११		११
४६	फायर प्रुफबडी ज्याकेट	थान				२		२
४७	फायर प्रुफबडी ज्याकेटको टोपी	थान				२		२
४८	जुत्ता जोर गम बु	थान				२		२
४९	अनसिजनलसिलिण्डर ग्यास	थान				२		२
५०	वायर कटर	थान				२		२
५१	पुली/छिनो	थान				४		४
५२	झुमर	थान				४		४

(Handwritten signature)

गोरखा जिल्लाको विपद् पूर्वतयारी तथा प्रतिकार्य योजना २०८१



५३	फिगर	थान				४		४
५४	डिल भेसिन	थान				१		१
५५	कघाराविना	थान				१८		१८
५६	रोष	थान				५		५
५७	हारनेश	थान				५		५
५८	हेम्बर	थान				५		५
५९	पिग	थान				१५		१५
६०	छिनो (विटभएको)	थान				१५		१५
६१	छिनो (विटनभएको)	थान				५०		५०

(Handwritten signature)

अनुसूची - ४

जिल्ला प्रहरी कार्यालय अन्तर्गत प्रमुखहरुको नामावली र सम्पर्क नं.

सि.नं.	जिल्ला	कार्यालयको नाम	दर्जा	कार्यालयको नं.
१	गोरखा	जि.प्र.का.गोरखा	प्र.उ.	९८५६०५५५५
२	गोरखा	ई.प्र.का.आरुघाट गोरखा	प्र.नि.	९८५१२८२६१९
३	गोरखा	ई.प्र.का.जौवारी गोरखा	प्र.नि.	९८५६००५१६०
४	गोरखा	ई.प्र.का.ढाँटीपोखरी गोरखा	प्र.नि.	९८५६०९१०००
५	गोरखा	ई.प्र.का.हर्मी गोरखा	प्र.ना.नि.	९८५६०००१३४
६	गोरखा	ई.प्र.का.ताकुकोट गोरखा	प्र.स.नि.	९८५६०४३०३५
७	गोरखा	ई.प्र.का.मनकामना गोरखा	प्र.ना.नि.	९८५६०४१३९९
८	गोरखा	सि.प्र.चौ.छेकम्पार गोरखा	प्र.स.नि.	९८५६०४५०२७
९	गोरखा	सि.प्र.चौ.लाके गोरखा	प्र.स.नि.	९८४६९८४५१६
१०	गोरखा	जि.ट्रा.प्र.का.गोरखा	प्र.ना.नि.	९८५६०९०२६६
११	गोरखा	प्र.चौ.आखेत गोरखा	प्र.स.नि.	९८५६०४५०६७
१२	गोरखा	प्र.चौ.नयासाघु गोरखा	प्र.स.नि.	९८५६०४७३९९
१३	गोरखा	प्र.चौ.घ्याल्चोक गोरखा	प्र.स.नि.	९८५६०९०३२६
१४	गोरखा	प्र.चौ.ताडलीचोक गोरखा	प्र.ना.नि.	९८५६०४७४९९
१५	गोरखा	प्र.चौ.घ्याम्पेसाल गोरखा	प्र.स.नि.	९८५६०४५०६८
१६	गोरखा	प्र.चौ.भन्चेक गोरखा	प्र.ना.नि.	९८५६०४५०२७
१७	गोरखा	प्र.चौ.मझुवादेउराली	प्र.ना.नि.	९८५६०४३६९९
१८	गोरखा	प्र.चौ.माझीखोला गोरखा	प्र.स.नि.	९८५६०४५०४०
१९	गोरखा	प्र.चौ.कुरिन्टार गोरखा	प्र.ह.	९८५६०४१८९९
२०	गोरखा	प्र.चौ.बोर्लाङ गोरखा	प्र.स.नि.	९८५६०४३४९९
२१	गोरखा	प्र.चौ.बुङकोट गोरखा	प्र.ना.नि.	९८५६०४६७९९
२२	गोरखा	प्र.चौ.बारपाक गोरखा	प्र.स.नि.	९८५६०४३०३६
२३	गोरखा	प्र.चौ.छोप्राक गोरखा	प्र.स.नि.	९८५६०००१३५
२४	गोरखा	प्र.चौ.मान्बु गोरखा	प्र.स.नि.	९८५६०४५०४९
२५	गोरखा	प्र.चौ.सिर्दीवास गोरखा	प्र.स.नि.	९७४१३९०८५४
२६	गोरखा	प्र.चौ.सामागाउँ गोरखा	प्र.स.नि.	नभएको
२७	गोरखा	प्र.चौ.कोखेआहाले गोरखा	प्र.ह.	९८५६०४१७९९
२८	गोरखा	प्र.चौ.सौरपानी गोरखा	प्र.स.नि.	९८५६०४३०३७
२९	गोरखा	प्र.चौ.रतामटे गोरखा	प्र.स.नि.	९८५६०००१३६
३०	गोरखा	का.सु.गाई गोरखा	प्र.ना.नि.	नभएको
३१	गोरखा	का.द.गाई गोरखा	प्र.ह.	नभएको
३२	गोरखा	प्र.चौ.बाहकिलो गोरखा	प्र.ना.नि.	९८५६०४३५९९
३३	गोरखा	प्र.चौ.बालुवा गोरखा	प्र.स.नि.	९८५६०४५०१९

(Handwritten signature)

गोरखा जिल्लाको विपद् पूर्वतयारी तथा प्रतिकार्य योजना २०८१



३४	गोरखा	प्र.चौ. जगत गोरखा	प्र.स.नि.	
३५	गोरखा	अं.प्र.पोष्ट चनौटे गोरखा	प्र.ह.	9856045047
३६	गोरखा	अं.प्र.पोष्ट धारापानी गोरखा	प्र.ह.	9856045002
३७	गोरखा	अ.प्र.पोष्ट लक्ष्मीबजार	प्र.ह.	9856045017
३८	गोरखा	अ.प्र.पोष्ट बिरुवाटार	प्र.स.नि.	9856081198
३९	गोरखा	प्र.जि.अ.नि.गाई गोरखा	प्र.ह.	नभएको
४०	गोरखा	अं.प्र.पोष्ट हवाईगाउँघड	प्र.ह.	नभएको
४१	गोरखा	अ.प्र.पोष्ट खान्चोक	प्र.ह.	नभएको
४२	गोरखा	अ.प्र.पोष्ट लाप्राक गोरखा	प्र.ह.	नभएको
४३	गोरखा	अ.प्र.पोष्ट पौवाटार गोरखा	प्र.ह.	नभएको
४४	गोरखा	तल्लो दरबार गाई गोरखा	प्र.ह.	नभएको
४५	गोरखा	DEOC	प्र.ह.	नभएको

(Handwritten signature)



गोरखा जिल्लाको विपद् पूर्वतयारी तथा प्रतिकार्य रक्षा
नियमित

जिल्ला प्रशासन कार्यालय
गोरखा

जिल्ला स्थित स्थानीय तहका प्रमुख/उपप्रमुखहरुको सम्पर्क नम्बर

क्र.सं.	न.पा./गा.पा	प्रमुख/अध्यक्ष	सम्पर्क नम्बर	उपप्रमुख/उपाध्यक्ष	सम्पर्क नम्बर
१	गोरखा नगरपालिका	श्री कृष्ण बहादुर राना मगर	९८५६०४०११२	श्री मसली माया शोकर	९८४६०७०३६३
२	पालुङटार नगरपालिका	श्री विवश चिन्तन	९८५६०७४४७९	श्री बन्दिना पाण्डे	९८५६०७४४४८
३	अजिरकोट गाउँपालिका	श्री दिपक देवकोटा	९८५१२००७०४	अनिता भुजेल	९८५१३११७४४
४	चुमनुव्री गाउँपालिका	श्री निमा लामा	९८४१२०५३८७	लक्ष्मी गुरुङ	९८६२३८०८०५
५	थारपाक सुलिकोट गाउँपालिका	श्री विष्णु भट्ट	९८५६०४०८७३	श्री सनमाया गुरुङ	९८६०६४७८३७
६	सिरान्चोक गाउँपालिका	श्री ज्ञानेन्द्र गुरुङ	९८५६०४१६७८	श्री रीता देवकोटा	९८४६३७७९०१
७	गण्डकी गाउँपालिका	श्री दिपक तिम्लिनीना	९८५६०२७६७८	श्री ललिता अधिकारी	९८४६०७०४४९
८	घाँचें गाउँपालिका	श्री लक्ष्मण गुरुङ	९८४१२०१४७१	श्री सुनिता गुरुङ	९८४९८८८१०१३
९	आरुघाट गाउँपालिका	श्री राजु गुरुङ	९८४१८२२२६९	श्री कल्पना नेपाली	९८४६०७४४५५
१०	भिमसेनथापा गाउँपालिका	श्री लोक प्रसाद बन्जरा	९८५६०७०३३२	श्री श्रमता देवि बस्ती	९८४६९३९७५४
११	शहिदलखन गाउँपालिका	श्री रमेश बाबु थापा मगर	९८५६०४०३७५	श्री इन्दिरा तिवारी	९८४६४३३५१५

गोरखामा भएका संचार माध्यमहरुको सुची

क्रस	नाम	कार्यरत संस्था	फोन नम्बर	ईमेल
१.	नरहरी सापकोटा	नागरिक दैनिक, रेडियो गोरखा	९८५६०४०८९७	journalistnarahari@gmail.com
२	विकास मरहडा	अनलाइनखबर, सुरवात दैनिक	९८४६१२६६१५	bikashmarahatta2043@gmail.com
३	आत्माराम श्रेष्ठ	नेपाल टेलिभिजन	९८५६०४०८८८	aatmasanti@yahoo.com
४	शिवप्रसाद उप्रेती	अन्नपूर्ण पोष्ट, दरौदी	९८५६०४२७४४	gorkhasamachar@gmail.com



गोरखा जिल्लाको विपद् पूर्वतयारी तथा प्रतिक्रियायुक्त प्रयत्न

क्र.	भिमलाल श्रेष्ठ	कान्तिपुर टेलिभिजन	९८४६०३९३९३९	bhimala@gmail.com
६	दिपक श्रेष्ठ	रासस, मनास्लु एफएम	९८४९५५५५५५७८	jalandeep@gmail.com
७	किरण लोहनी	च्वाईस एफएम, उज्यालो अनलाइन	९८४६०८९५९४	kanchho.chhoro@gmail.com
८	अनुपमा खनाल	च्वाईस एफएम, कारोबार दैनिक	९८४६०८९५९६	akhanai0@gmail.com
९	हरिराम उप्रेती	कान्तिपुर	९८४६९८८७०५	upretis150@gmail.com
११	नरेन्द्र ढकाल	गोरखापत्र, रेडियो गोरखा	९८४६०९८०७३	nimesh.narendra@gmail.com
१२	कैलाश बाबु श्रेष्ठ	एभिन्यूज, गोरखा समाचार	९८४६०४०४०९	kailashgorkha@yahoo.com
१३	गुणराज रोका	मातृभुमी एफएम	९८४६०४०४४७	gunarajroka@gmail.com
१४	रेनु श्रेष्ठ	गोरखा खबर	९८४६९२९८४९	renushrestha0@gmail.com
१५	मोहसिनअलि मियाँ	गोरखा समाचार, सिभिल खबर	९८४६०४०७६१	mak.mohasin@gmail.com
१७	केशव गुरुङ	नयाँ पत्रिका	९८४६७५५५५५२४	gurungkeshav5026@gmail.com
१८	अश्विन दानी	जनचासो टाइम्स	९८६३३९२०१७	asbindani9@gmail.com
१९	राजेश पौडेल	सुनौलो खबर साप्ताहिक	९८४५०९९१०२	sunaulokhabar072@gmail.com
२०	सुजन न्यौपाने	रेडियो पालुङटार	९८४५०५६११९	sujanneupane052@gmail.com
२१	दान बहादुर गुरुङ	इच्छाकामना रेडियो	९८४५७०८४४५	rodan4u@gmail.com



गोरखा जिल्लाको विपद् पूर्वतयारी तथा प्रतिक्रिया रक्षा समिति

जिल्ला स्थित स्थानीय तहका वडाअध्यक्षहरूको सम्पर्क नम्बर

क्र.सं.	नगरपालिका/ नगरपालिकाको नाम	प्रमुख/अध्यक्ष	उप-प्रमुख/उपाध्यक्ष	वडा नं.	वडा अध्यक्ष	सम्पर्क नम्बर
१		निमा लामा ९८४१२०५३८७	लक्ष्मी गुरुङ ९८६२३८०८०५	१	कर्मा खेवाङ लामा	९८५१२५३७७८
				२	मिथुन दोर्जे लामा	९८६२३८०३३५
				३	रामकुमार गुरुङ	९८४६६३३४८२
				४	पेमा ग्यलपो लामा	९८४३७१४१०७
				५	कालेन खेवाङ	९८४६९३६१७३
				६	सरोज लामा	९८४९९४३६९३
				७	टसी दोर्जे लामा	९८६०८१९६५३
२		ज्ञानेन्द्र गुरुङ ९८५६०४१६७८	रीता देवकोटा ९८४६३७७९०१	१	मनिता गुरुङ	९८४६२५९०१६
				२	सुशीमान गुरुङ	९८०८२५२८९०
				३	जगदिश ढकाल	९८१६९९२८८८
				४	भरत हमाल	९८५१०७९७६५
				५	यानेश पोखरेल	९८४६०८९१७२
				६	प्रेम बहादुर वस्ती	९८६९१५१६६५
				७	गजेन्द्र बाबु ढकाल	९८५६०४३६७५

(Handwritten signature)

गोरखा जिल्लाको विपद् पूर्वतयारी तथा प्रतिक्रिया कार्ययोजनाको अंगको रूपमा



क्र.सं.	ना.पं. (अधिकारी)	सं.पं. (विपद् पूर्वतयारी तथा प्रतिक्रिया कार्ययोजनाको अंगको रूपमा)	सं.पं. (व्यक्तिगत)	सं.पं. (संस्थागत)	सं.पं. (संस्थागत)
३		रमेशमानु थापा मगर 9856040375	इन्द्रियसिंहारी 9846433515		9851037440
४		विषम चिन्तन 9856074449	बन्दिना पाण्डे 9856074448		9856086161
५		दिपक देवकोटा ९८५१२००७०४	अनिता भुजेल ९८५१३११७४४४		९८५६६३६६८१०

(Handwritten signature)



गोरखा जिल्लाको विपद् पूर्वतवारी तथा प्रतिक्रिया योजनाको अन्तर्गत

क्र	विवरण	संख्या	मूल्य	कुल मूल्य
१	विपद् पूर्वतवारी गुरुङ			१८५६०७१२३२
२	विपद् पूर्वतवारी गुरुङ			१८५११८६१४०
३	विपद् पूर्वतवारी गुरुङ			१८४२१३०३७६
४	विपद् पूर्वतवारी गुरुङ			१८४६०७०३००
५	विपद् पूर्वतवारी गुरुङ			१८४१०७५६८०
६	विपद् पूर्वतवारी गुरुङ			१८४९७७५२८१
७	विपद् पूर्वतवारी गुरुङ			१८४१०७८९४२
८	विपद् पूर्वतवारी गुरुङ			१८४२३००७४७
९	विपद् पूर्वतवारी गुरुङ			१८४०७१०४४५
१०	विपद् पूर्वतवारी गुरुङ			१८४१९८८३१३
११	विपद् पूर्वतवारी गुरुङ			१८४६७५४६७६
१२	विपद् पूर्वतवारी गुरुङ			१८२७१६७८७१
१३	विपद् पूर्वतवारी गुरुङ			१८६९८५९०७९
१४	विपद् पूर्वतवारी गुरुङ			१८४९५२४४९०
१५	विपद् पूर्वतवारी गुरुङ			१८०४१४२९८३
१६	विपद् पूर्वतवारी गुरुङ			१८५१२३९७४९
१७	विपद् पूर्वतवारी गुरुङ			१८०१०२३९३१
१८	विपद् पूर्वतवारी गुरुङ			१८४९९५४४१४
१९	विपद् पूर्वतवारी गुरुङ			१८४६७५४४३२
२०	विपद् पूर्वतवारी गुरुङ			१८५११३०९१०

६

७

गोरखा जिल्ला

गोरखा जिल्ला



गोरखा जिल्लाको विपद् पूर्वतयारी तथा प्रतिकार्य योजनाको अन्तर्गत
गोरखा जिल्लाको विपद् पूर्वतयारी तथा प्रतिकार्य योजनाको अन्तर्गत

क्र.सं.	नाम	लोक प्रसाद वज्ररा 9856070332	अमृता देवि बस्ती 9846039754	जिल्ला प्रशासन कार्यालय विपद् पूर्वतयारी तथा प्रतिकार्य योजनाको अन्तर्गत	सं.सं.
२	नारायण प्रसाद भट्टराई				9851158010
३	ऋषिराम लामिछाने				9851218565
४	धन बहादुर तामाङ				9856043988
५	होम बहादुर बरामु				9824114378
६	रञ्जन रिमाल				9846704033
७	नारायण श्रेष्ठ				9865595806
८	विष्णु कुमार श्रेष्ठ				9856027996
९	हिक्मत कुँवर				9841611458
१	कृष्ण बहादुर राना मगर 9856040112	मसली माया थोकर 9846070363			१८४६७८२१०८
२					१८४६०४०३३३
३					१८४६०७४४९९
४					१८४६९२७९४६
५					
६					१८४६०४६०८२
७					१८४६०४०१२९
८					१८४६०४२७३७
९					१८४६०४०७९७
१०					१८४६०४०७४७
११					१८४६०९८३३०

सिम्सेन मा.पा.

गोरखा न.पा.



गोरखा जिल्लाको विपद् पूर्वतयारी तथा प्रतिकार्य सुदूरपश्चिम प्रदेशको
गोरखा जिल्लाको विपद् पूर्वतयारी तथा प्रतिकार्य सुदूरपश्चिम प्रदेशको

क्र.सं.	नाम	सम्पर्क नम्बर	सुनिता गुरुङ 9849881013	सम्पर्क नम्बर	सुनिता गुरुङ 9849881013	सम्पर्क नम्बर
१३	मित्रा परियार					९८४६०४००३३
१४	गोपाल थापा					९८४६०४१४९९
१	राम सिङ गुरुङ					९७४९३३५९७०१
२	सरोज गुरुङ					९८४८३१२१४२
३	शेर बहादुर गुरुङ					९८४०२९६६०८
४	किसान गुरुङ					९८४६४१३७४७
५	भीम प्रसाद गुरुङ					९८४६७२२४९७
६	धन कुमार घले					९८४०१२२४७७
७	राकेश गुरुङ					९८६६०७८९८४
१	धन बहादुर घले					९८६०७७१६६५
२	पूर्ण बहादुर गुरुङ					९८४५४८३००७
३	बल बहादुर गुरुङ					९८६०२२५८२
४	बिम बहादुर गुरुङ					९८४६३३५६३७३
५	शिव बहादुर खड्का					९८१६१२४२२९
६	बाबुलाल गुरुङ					९८४६०४०८५६
७	कृष्ण गुरुङ					९८४६०४०८५६
८	शरण गुरुङ					९८४६०४०८५६

१०

११

(Handwritten signature)

जिल्ला विपद् व्यवस्थापन समितिको कार्यशर्त निर्देश

जिल्ला विपद् व्यवस्थापन समिति भन्नाले:

जिल्लामा विपद् अल्पीकरण तथा न्यूनीकरणका क्षेत्रका काम गर्न तथा विपद्बाट प्रभावित व्यक्तिहरूलाई तत्काल राहत उद्धारको व्यवस्था गर्न प्रमुख जिल्ला अधिकारीको अध्यक्षतामा सरकारी/ गैह्रसरकारी निकायहरू, राजनैतिक दल तथा नागरीक समाज सम्मिलित जिल्लास्तरमा विपद् जोखिम व्यवस्थापन ऐन २०७४ ले गरेको व्यवस्था बमोजिम गठन भएको समितिलाई जिल्ला जिल्ला विपद् व्यवस्थापन समिति भनिन्छ ।

जिल्ला विपद् व्यवस्थापन समितिको सामान्य कार्यशर्त:

विपद् जोखिम न्यूनीकरण तथा व्यवस्थापन ऐन २०७४ गरेको व्यवस्था बमोजिम गठित जिल्ला विपद् व्यवस्थापन समितिको सामान्य कार्य शर्तहरू

- विपद् जोखिम व्यवस्थापन र उद्धारको कार्यमा स्थानीय विपद् व्यवस्थापन समितिहरू संग समन्वय गर्ने वा समन्वय गर्न लगाउने ।
- जिल्ला विपद् पूर्वतयारी तथा प्रतिकार्य योजना अद्यावधिक गरी प्रदेश विपद् व्यवस्थापन समिति, गृह मन्त्रालय मार्फत कार्यकारी समितिमा पेश गर्ने ।
- स्थानीय तहहरूमा रहेका स्थानीय विपद् व्यवस्थापन समितिबाट संचालित राहत तथा उद्धारको कार्यको अनुगमन गर्ने र संचालित कार्यमा आवश्यक सहयोग गर्ने ।
- समय-समय मा विपद् राहत उद्धार कार्यमा भैरहेको प्रगतिको बारेमा क्षेत्रीय तथा केन्द्रीय विपद् व्यवस्थापन समितिलाई जानकारी दिने ।
- संघीय कार्यकारी समिति, गृह मन्त्रालय तथा प्रदेश विपद् व्यवस्थापन समितिबाट प्राप्त निर्देशनका आधारमा कार्य संचालन गर्ने ।
- बाह्य सहयोगका लागि सरकारी र गैह्रसरकारी निकायका बीच समन्वय बैठकको आयोजना गर्ने ।
- बाह्य सहयोगका लागि सरकारी निकाय, राष्ट्रसंघीय निकाय, राष्ट्रिय/ अन्तर्राष्ट्रिय गैह्रसरकारी संस्था, डिएलएसए, रेडक्रस अभियानका सदस्य लगायतका निकायहरूकाबीच प्रतिकार्यको समीक्षा गर्न बैठक संचालन गर्ने ।
- क्षतिको २४ घण्टा भित्र IRA मोबाइल एप्लीकेशनमार्फत विवरण सङ्कलन गर्ने ।
- बहु विषयगत प्रारम्भिक द्रुत लेखाजोखा, आवश्यकता अनुसार थप लेखा जोखा गर्ने निर्णय गर्ने र सङ्कलित तथ्याङ्क विश्लेषण र सम्प्रेषण गर्ने ।

अनुसूची - ५

जिल्ला विषयगत अगुवा संस्थाको कार्यशर्त

जिल्ला विषयगत अगुवा संस्था भन्नाले:

कुनै क्षेत्रमा परेको समस्या समाधानमा समन्वय गर्न जिल्लामा तोकिएको प्राविधिक क्षमता भएको तथा अधिकारप्राप्त व्यक्ति संस्था वा निकायलाई जिल्ला अगुवा सहयोगी संस्था भनिन्छ ।

विषयगत अगुवा संस्थाको काम कर्तव्य:

- विषयगत सदस्य संस्था (राष्ट्रिय/अन्तर्राष्ट्रिय गै.स.स, सरकारी निकाय, राष्ट्रसंघीय निकाय, रेडक्रस अभियानका सदस्य आदि) का बीचमा उपयुक्त विषयगत समन्वय संयन्त्र स्थापना तथा व्यवस्थापन गर्ने ।
- राष्ट्रिय/स्थानीय तह, सरकारी निकाय, स्थानीय नागरीक समाज तथा अन्य सरोकारवाला निकाय बीच समन्वय गर्ने ।
- प्रत्येक विषयगत क्षेत्रमा अगुवा संस्थाले सबै विषयगत सदस्य संस्थासंग समन्वय गरी आफ्नो विषयक्षेत्रमा विपद्को प्रकृतिमा आधारित प्रतिकार्य योजना (Scenario Based Response Plan) तर्जुमा गर्ने । यस अन्तर्गत विपद्को प्रकृति तथा योजना मान्यता, प्राथमिकता प्राप्त आपत्कालीन कार्य तयारी, आपत्कालीन कार्य संबोधन गर्न प्राथमिकता प्राप्त पूर्वतयारी कार्य तयारी, प्राथमिकता प्राप्त पूर्वतयारी कार्यका लागि विद्यमान खाडल पहिचान, विषयगत कार्ययोजना आदि पर्दछन् ।
- नयाँ आपत्कालीन अवस्थाका लागि पर्याप्त आकस्मिक योजना तथा पूर्वतयारीको प्रत्याभूति गराउने ।
- विषयगत क्षेत्रका सहभागीहरू सम्बन्धित नीतिगत मार्गदर्शन तथा प्राविधिक मापदण्डका बारेमा जानकारी राख्दछन् र सोही मापदण्डका आधारमा प्रतिकार्य गर्दछन् भन्ने कुराको प्रत्याभूति गराउने ।
- विषयगत क्षेत्रका कार्यसमूहको प्रभाव र कार्यान्वयन योजनाको प्रगतिको समीक्षा गर्न तथा पर्याप्तप्रतिवेदन र प्रभावकारी सूचना प्रवाहको प्रत्याभूति दिन प्रभावकारी अनुगमन संयन्त्र स्थापना गर्ने
- जिल्ला विपद् व्यवस्थापन समिति र प्रमुख जिल्ला अधिकारीको अधिवाचन कार्यबाट मुख्य सूचनामा योगदान गर्न स्रोत साधनको आवश्यकता समेत मुख्य अधिवाचन सरोकार पहिचान गर्ने ।
- विषयगत क्षेत्रका प्राथमिकता प्राप्त कार्य संचालन गर्न दात्री समुदायलाई मानवीय सहायता कर्मीमा लगानी गर्न अधिवाचन गर्ने । साथै विषयगतक्षेत्रका सहभागीहरूलाई सामान्य माध्यमबाट उनीहरूको स्रोत साधन परिचालन गर्न प्रोत्साहित गर्ने ।



- मानवीय सहायतामा संलग्न साझेदार संस्थाका कर्मचारीको क्षमता विकासका लागि तालिम संचालन गर्न सहयोग गर्ने ।
- पूर्व निर्धारित प्राथमिकता प्राप्त आवश्यकता पूर्तिको लागि विषयगत अगुवा संस्थाहरु अन्तिम
- सेवा प्रदायकका रूपमा जिम्मेवार हुन्छन् जुनकुरा पहुँच, सुरक्षा र प्राप्त कोषमा भरपर्दछ । उनीहरुको स्रोत परिचालन कार्यमा प्रमुख जिल्ला अधिकारी तथा जिल्ला विपद् व्यवस्थापन समिति ले सहयोग गर्नेछ ।
- उनीहरुको कार्यक्षेत्र र कार्यक्रमको प्राथमिकताका आधारमा विषयगत क्षेत्रका मुख्य साझेदारलाई समावेश गराउने



गोरखा जिल्लाको विपद् पूर्वतयारी तथा प्रतिक्रिया योजनाको अन्तर्गत

जिल्ला प्रशासन कार्यालय, गोरखा

जिल्लामा रहेका एम्बुलेन्सको विवरण :

पालिकाको नाम	क्र. सं.	स्वामित्व	नंबर	संख्या		चालकको नाम	संपर्क नं.	कैफियत
				चालु अवस्था मा रहेका	चालु अवस्था मा नरहेका			
गोरखा न.पा.	१	आमा वा अस्पताल गो.न.पा.-६	वा.१ च. ५६३७	✓	✓			चालु हालतमा नरहेको
	२	मनासलु बचत तथा ऋण सहकारी संस्था, गो.न.पा.-६	ग.२ च. ५८	✓		बिप्ल बहादुर सुनार	९८४६७०४३८८	
	३	नेपाल रेडकस सोसाईटी मनकामना	वा.४ प. ९३५३	✓		सुजन मगर	९८४६२१६२८८	
	४	गोरखा उद्यमशिल बचत तथा सहकारी संस्था लिमिटेड	ग.१ प. ९८८५	✓		अबदुल कदार	९८४६०४०८३०	चालु हालतमा नरहेका
	५	जिल्ला अस्पताल गोरखा, गो.न.पा.-६	ग.१ च. २४०६,	✓		हरीशरण गोदार	९८४६०४०९५०	
	६		ग.१ फ २६१	✓		कमल वसेल	९८४६०४६२२१	
	७	कोमल ब.मृति प्रतिष्ठान, गा.न.पा.-८	वा.१४ च. ३२१०	✓	✓			चालु हालतमा नरहेका
	८	गोरखा उद्योग वाणिज्य संघ	ग.२ च. ७६९७	✓		देवहरी गोदार	९८०१३२१५६	
	९	सुर्योदय उबा लकव खेक्टर, गो.न.पा.-१०	ग.२ च. ७४९४	✓		जंग बहादुर लामा	९८४६२५४४९९	
	१०	भारतीय भू.पू. सैनिक कल्याणकारी संघ, गो.न.पा.-६	वा.१ च. ३०६७	✓		सुरेन्द्र थाक	९८०१०४३९२६	
	११	जलविरे महिला जन उपभोक्त समुह ३ किलो,	वा.१ च. २८३७	✓	✓	तेज बहादुर	९८४०४४०७९३	चालु

(Signature)

गोरखा जिल्लाको विपद् पूर्वतयारी तथा प्रतिक्रिया योजनाको अंश



गो.न.पा.-१३	जिल्ला प्रशासन कार्यालय	थापा	हालतमा नरहेका
१२	तारानगरबास्य चौकी, गोरखा न.पा -१२	चेत बहादुर थापा	९८०६७२०८८०
१३	उद्योग वाणिज्य संघ गोरखा	दुर्घटना भई क्षति/ रता खारेज प्रकृयामा रहेको	
१४	एपोलो हस्पिटल प्रा.लि. गो.न.पा-६	रविन कुमार थापा	९८५१२८४६९३
१५	भिलिजुली महिला समुह गो.न.पा.-११ गोरखा	विष्णु श्रेष्ठ	९८४६२४२६२४
१६	गोरखा नगर पालिका		
१७	गोरखा नगर पालिका		
१८	मान ब. नित्य कुमारीमृति प्रतिष्ठान फिनाम गो.न.पा-४	विष्णु नेपाली	९८०५८७४४३०
१९	मंगलेश्वर सांस्कृतिक मन्च च्याङ्गी,पा.न.पा.-७	दयाराम न्यौपाने	९८४९१४५३७२
२०	आँपिपल अस्पताल, पा.न.पा.-३	कृष्ण गुरुङ	९८४६२०८८१०
२१	श्री सिद्धि गोरखा भारतिय भू.गु समुह,गो.न.पा.-९	शिव बहादुर थापा	९८४२२७५५००
२२	धुवाकोटबास्य चौकी पा.न.पा.-८	एक बहादुर थापा	९८४६१२४८३२
२३	खोप्लाइबास्य चौकी, पा.न.पा.-५	नितेश नगरकोटी	९८०६५५५४९२
२४	लिंगाग बडडाँडाबास्य चौकी, पा.न.पा.-२	शान्तमान श्रेष्ठ	९८०४१५२७७३
२५	उद्योग वाणिज्य संघ मनकामना,शहीद लखन गा.पा.-३	सुरेश कंडेल	९८११८८६१००
२६	मकैसिंह प्रा.स्वा.के, गण्डकी गा.पा.-१	भोज नारायण श्रेष्ठ	९८१८४०४२६९

पालुइटार न.पा.

गण्डकी गा.पा.



गोरखा जिल्लाको विपद् पूर्वतयारी तथा प्रतिकार्य कार्यको प्रतिवेदन

क्र.सं.	काजीमानमृति प्रतिष्ठान फुजेल	ग.२ च. ४७००	जिल्ला प्र. १	जिल्ला प्र. २	जिल्ला बाहिर रहेको
२७	गण्डकी गा.पा.		✓		
२८	नाम्जुङ्गवास्य चौकी, शहीद लखन-९ गोरखा	ग.१ भ. २९१	✓	नारायण लामिछाने	९८४३२४६५४५
२९	नाम्जुङ्ग सेवा समाज	ग.२ च. ६०७७	✓	बुद्धि रोका	९८५६०४४३००
३०	बुकोटवास्य चौकी, शहीद लखन गा.पा.-७	ग.१ च. ५५१३	✓	सुरेन्द्र पाठक	९८४६०७००९०
३१	शहीद लखन गा.पा.		✓		
३२	बोलाङ्गवास्य चौकी	ग.१ भ. १०५६	✓	राम बहादुर श्रेष्ठ	९८४१९२९९७
३३	खान्चोकवास्य चौकी, भिमसेनयापा गा.पा.-१	ग.१ च. ६०५४		✓	चालु हालतमा नरहेको
३४	भिमसेनयापा गा.पा.		✓		
३५	अश्राह स्वस्थ चौकी		✓		
३६	आरुघाट यूवा लक्व, आघाट गा.पा.-९	ग.१ च. ९६८७	✓		थालु हालतमा नरहेको
३७	आरुचौटे प्रा.स्वा.केन्द्र, आघाट गा.पा.-९	वा.१ भ. ८२६४	✓	हिरा बहादुर दराई	९७४११७४०६२
३८	आरुघाट हस्पिटल प्रा.लि., आघाट गा.पा.-९	ग.१ च. ९४५२	✓	चित्र बहादुर थापा	९८४०१६१९४६
३९	केरीजावास्य चौकी मान्दु, आघाट गा.पा.-२	ग.१ भ. ४४०	✓	सूर्यमान श्रेष्ठ	९४६२८४८१३
४०	आरुपोखरीवास्य चौकी, आरुघाट गा.पा. - ७				
४१	धाताजुङ्ग सामुदायिक केन्द्र, सिरानचोक-२	ग.१ च. ९६९७	✓	दुर्गाराज गुरुङ्ग	
४२	शहीद भिमसेनमृति प्रतिष्ठान छोप्राक	ग.२ च ३३८		✓	
४३	जौवारी प्रा.स्वा.के.	वा.२ भ. ३१०६	✓	वीर बहादुर	९८४६७२७७८६

(Handwritten signature)



गोरखा जिल्लाको विपद् पूर्वतयारी तथा प्रतिकार्य कार्यको लागि

जिल्ला प्रशासन कार्यालय
गोरखा

क्र.सं.	वि.क.	जिल्ला प्रशासन कार्यालय गोरखा	वि.क.	क्र.सं.
४१	केरावरीबास्य चौकी			
४६	सिम्बुङ्गवास्य चौकी	ग.१.क्र. २७०	जंग बहादुर वसेल	१८०३२४७३९४
४७	मल्केकवास्य चौकी	ग.२.च. ९३३३	विक्रम गुरुङ	१८२९१३००३५
४८				
४९	वारपाकी पूर्व विद्यार्थी समाज	ग.२.च. ३९९१		
५०	वारपाक भू.पु. सैनिक कल्याणकारी समिति	ग.२.च. ३९९१		
५१	सौरपानीबास्य चौकी , वारपाक सुलिकोट गा.पा.-३	ग.१.क्र. ३६३	ठाकर प्रसाद बगाले	१८४१३५९०९२
५२	पाँचखुवा देउरालीबास्य चौकी	ग.१.क्र. ३९४	कृष्ण बहादुर नेपाली	१८१९१००९२४
५३	गोरखा भारतीय भू.पु. सैनिक संगठन नेपाल (कल्याणकारी) वारपाक सुलिकोट-६,	ग.२.च. ९७३०	सुरेश अञ्जली	१८०६६६०६४०
५४	सम्बुद ताकृ युवा समाज	ग.३.च. ६१९२	रविन गुरुङ	१८०८०३७९९९
५५	धर्मसिं मानव सेवा केन्द्र गुम्बा, धाचे गा.पा.-८	ग.२.च. ९७४६	कमल गुरुङ	१८४६९८९६२३
५६	हिमालय यात्रा काठमाण्डौ	प्रदेस ३-०१ ०२३-२०१९)	धन बहादुर गुरुङ	१८६४४८०३४५
	धाचै गा.पा.		प्रकाश गुरुङ	
५७	हाल सम्म एम्बुलेन्स नभएको			
	जम्मा	४६	१०	



अनुसूची - ७
स्वास्थ्य सम्बन्धी विवरण

१. भुकम्प

प्रकोप विवरणको नाम	रोकथामको जन स्वास्थ्य क्षेत्र	विस्तृत रोकथाम	को ? (कसले नेतृत्व गर्छन्?)	कहाँले ?	आवश्यक जानकारी		आवश्यक यक्तियौत	
					तपाईंलाई पप के जानकारी चाहिन्छ?	तपाईं यो जानकारी कसरी पाउनुहुन्छ?	के ?	कहाँबाट?
७ रेक्टर	जीवित रोकथामको क्षेत्र	स्थितिको विरलेपण । डाउ, प्रभावित जनसंख्या, भौतिक संरचनाको क्षति, अस्थायी बासको क्षति (डाउ)	जिल्ला विवेक व्यवस्थापन समिति	तुरुन्तै	घाइतेको संख्या विस्थापितको संख्या भौतिक संरचनाको अवस्था सातासातको सुविधा अस्थायी बासको क्षति उपलब्ध डाउ क्षतिपूर्वक स्वास्थ्य संस्थाको संख्या	सुशासक, संचार माध्यम स्वास्थ्य संस्था स्थानीय तह	स्थानीय तह जि.वि.व्य.स नेपाल प्रहरी नेपाली सेना रेडकल राजनीतिक दल, मी.सं.स, स्वयंसेवक स्थानियतह	कहाँबाट?
आवश्यक स्वास्थ्य सेवा	घटनास्थलमा वा त्रिभुवनको स्वास्थ्य संस्थाको प्राथमिक उपचार । अस्पतालमा घाइतेहरूको व्यवस्थापन ।	स्वास्थ्य निकाय, स्वा. का.	तुरुन्तै	तुरुन्तै	घाइतेको संख्या चोटपटकको प्रकार स्थानीय स्वास्थ्य संस्थाको क्षमता -मानव शक्ति, सामग्रीको उपलब्धता)	प्राथमिक उपचार किट, औजार, औषधी, स्वास्थ्यकर्मी एम्बुलेन्स, स्ट्रेचर	स्थानीय तह आर.आर.टी स्वा. का. प्रहरी, आर्मी स्वास्थ्य संस्था, निजी मेडिकल पसल, एम्बुलेन्स समिति	
भरम अबस्थाको नियन्त्रण	पेट सम्बन्धी (AGE), टाइफाइड, म्यादी, खरो, भाइरल ज्वरो अस्ता महाभारीको नियन्त्रण स्वास्थ्य शिक्षा	स्वास्थ्य निकाय, स्वा. का. खानेपानी तथा सरसफाइ विभिन्न कार्यलय	तुरुन्तै	तुरुन्तै	प्रभावितको संख्या सरसफाइको अवस्था स्थानीय स्वास्थ्य संस्थाको क्षमता -मानव शक्ति, सामग्रीको उपलब्धता)	स्वास्थ्य शिक्षा, आई.भी.एल.डी. स्वास्थ्य शिक्षा सामग्री पानी शुद्धीकरण गर्ने सामग्री	स्वास्थ्य निकाय, आर.आर.टी स्वा. का. स्थानीय स्वास्थ्य संस्था खानेपानी कार्यलय	
प्रजनन स्वास्थ्य	परिवार नियोजन, गर्भवती, प्रसूति तथा सुरक्षित सेवाको व्यवस्थापन	स्वास्थ्य निकाय, नि.वि.व्य.स, स्वा. का.	स्वास्थ्य निकाय, स्थानीय स्वास्थ्य संस्था	स्वास्थ्य निकाय, स्थानीय स्वास्थ्य संस्था महिला स्वयंसेवका	गर्भवतीको संख्या तथा अवस्था, सुरक्षित प्रसूति स्थान, स्वास्थ्यकर्मी, औषधी, औजार	स्वास्थ्य निकाय, प्रसूति स्थल, सामग्री, औषधी, स्वास्थ्यकर्मी	स्वास्थ्य निकाय, आर.आर.टी स्वा. का. स्थानीय स्वास्थ्य संस्था	



गोरखा जिल्लाको विपद् पूर्वतयारी तथा प्रतिकार्य परियोजनाको तालिका

प्रकोप विरलेपण को नाँप	रोगवाहको जन स्वास्थ्य क्षेत्र	विस्तृत रोकथाम	को : (कसले नेतृत्व गर्छ(ः))	कसिले :	आवश्यक जानकारी		आवश्यकता	
					तपाईंलाई थाहा के जानकारी चाहिन्छ?	तपाईं जानकारी कसरी पाउनुहुन्छ?	यो जानकारी कसरी जानकारी कसरी पाउनुहुन्छ?	के ?
	पोषण	बिरुप अवस्थामा रहेका समुहको तुलना आवश्यक पोषण आवश्यकताको सम्बोधन गर्ने	बि.वि.व्य.स. स्थानिय निकाय, स्वा. का.	तुरुलै	विस्थापित, गर्भवती, बालबालिका, ज्येष्ठ नागरिक, विरामीको सखा तथा हासको खाद्य मौजुदा	स्वानिय निकाय, स्थानीय स्वास्थ्य संस्था स्वयंसेवक, महिला स्वयंसेवका, मिडिया, बि.वि.व्य.स., रेडकस	स्वानिय निकाय, जि.वि.व्य.स स्वा.का स्वास्थ्य संस्था रेडकस	स्वानिय निकाय, जि.वि.व्य.स स्वा.का स्वास्थ्य संस्था रेडकस
	छोप, क्षयरोग तथा एच.आई.भी एड्सको सेवा	छोप सेवाको उपलब्धता क्षयरोग तथा एच.आई.भी एड्सको उपचार तथा निवन्धन सेवा	स्वानिय निकाय, स्वा. का.	स्थिति साम्य भएपछि	लक्षित जनसंख्या, भ्याक्सिन, क्षयरोगी तथा एच.आई.भी संक्रमितको संख्या, क्षयरोग तथा एन्टिरेटो भाइरल औषधी, कन्डम	स्वानिय निकाय, स्थानीय स्वास्थ्य संस्था स्वयंसेवक	भ्याक्सिन, भ्याक्सिन क्याम्प, कन्डम, औषधी, स्वास्थ्यकर्मी, शैक्षिक सामग्री	स्वानिय निकाय, स्वा.का स्वास्थ्य संस्था
	मनोसामाजिक परामर्श	घटना पश्चात परामर्शको जवस्था	स्वानिय निकाय, स्वा. का.	एक हप्तापछि	प्रभावितहरूको सामाजिक तथा मानसिक अवस्था	स्वानिय निकाय, स्वास्थ्यकर्मी, सामाजिक कार्यकर्ता	परामर्शकर्ता	स्वानिय निकाय, स्वा.का वै.स.स



गोरखा जिल्लाको विपद् पूर्वतयारी तथा प्रतिकार्य कार्य

जिल्ला प्रशासन कार्यालय
गोरखा

२ महाभारी

प्रकार विश्लेषण को नतिजा	रोकथामको जन स्वास्थ्य क्षेत्र	विस्तृत रोकथाम	को रोकथामले गैरतुल्य गर्छः)	कहिले ?	शयकजानकारी		आवश्यकयोग	
					तपाईं यो जानकारी कसरी पाउनुहुन्छ?	के ?	कहाँबाट?	
५०० जना	रुक्मिणी स्विटिको विश्लेषण शरीरकारवालाहरुलाई सूचना प्रकाश । औषधीको मीजात स्विटिको ज्वर गर्ने सिन्ड्रोमिक सर्भिलेन्स ।	दुत रुपमा स्विटिको विश्लेषण शरीरकारवालाहरुलाई सूचना प्रकाश । औषधीको मीजात स्विटिको ज्वर गर्ने सिन्ड्रोमिक सर्भिलेन्स ।	स्वानिय निकाय, स्वा.का./आर.आर.टी	शुरुती	प्रभावितको संख्या संक्रमणको डोला तथा सर्त माध्यम, यातायत तथा स्वास्थ्यकर्मीको उपलब्धता ।	स्थानिय निकाय, स्वानिय स्वास्थ्य संस्था, सुरक्षाकर्मी, संचार माध्यम, रेडक्रस	दुत स्वास्थ्य सेवा जोडा टिम, संचार सुविधा, यातायत सुविधा	स्थानिय निकाय, स्वास्थ्य कार्यालय, स्थानीय स्वास्थ्य संस्था, श्री.ड.स. स्वसेवाक वि.वि.व्.स संग समन्वय गरि यातायत, सामग्री तथा संचारको व्यवस्था मिलाउने
	ज्वरलेखाबोधा		स्वानिय निकाय, स्वा.का./आर.आर.टी, वि.आर.आर.टि.	शुरुती	रोगको कारण, संक्रमणको डोला, समय, स्थान र मानिकता आधारमा महाभारीको सर्भीकरण, प्रभावित जनकख्या, जिल्लाबाट महाभारी स्वलयको दूरी, स्वास्थ्यकर्मी तथा स्वसेवाकर्मीको उपलब्धता ।	स्थानीय स्वास्थ्य संस्थासंग सम्पर्क, दुत स्वास्थ्य सेवाजोडा, जिल्ला विपद् योजना	दुत प्रयोगशाला सेवा, अस्वाको स्वास्थ्य निर्माण सामग्री, अत्यावश्यक औषधी तथा औजार, यातायतको सुविधा, स्वास्थ्यकर्मी, स्वसेवाकर्मी	स्थानिय निकाय, जिल्ला तथा प्रादेशिक मेडिकल स्टोर सुरक्षाकर्मी, रेडक्रस, श्री.ड.स.
	आवश्यक स्वास्थ्य सेवा		स्वानिय निकाय, स्वा.का./आर.आर.टी, वि.आर.आर.टि.	शुरुती	रोगको कारण, संक्रमणको डोला, प्रभावितको संख्या, समय, स्थान र मानिकता आधारमा महाभारीको सर्भीकरण, स्वास्थ्यकर्मी तथा स्वसेवाकर्मीको संख्या	स्थानीय स्वास्थ्य संस्था संग सम्पर्क, दुत स्वास्थ्य सेवाजोडाको प्रतिवेदन, जिल्ला महामारी प्रवृत्ता	अत्यावश्यक औषधी तथा सामग्री, स्वास्थ्यकर्मी, स्वसेवाकर्मी	स्थानिय निकाय, स्वा.का. स्थानीय स्वास्थ्य संस्था सानेपानी कार्यालय गा.वि.स
	ज्वरम अवस्थाको नियन्त्रण	सुरक्षित पिउने पानी तथा सरसफाई सम्बन्धी जनचेतना, खोजपसूता ।	स्वानिय निकाय, स्वा.का. सानेपानी तथा सरसफाई विभिन्न कार्यलय	शुरुती	गर्भवतीको संख्या तथा अवस्था, सुलेकी सामग्री, सुरक्षित प्रसूति स्थान, स्वास्थ्यकर्मी, औषधी, औजार	स्थानीय स्वास्थ्य संस्था, महामारी स्वसेवाकर्मी	प्रसूति स्थल, सामग्री, औषधी, स्वास्थ्यकर्मी	स्थानिय निकाय, आर.आर.टी स्वा.का. स्थानीय स्वास्थ्य संस्था
	प्रजनन स्वास्थ्य	परिवार नियोजन, गर्भवती, प्रसूतितथा सुलेकी सेवाको व्यवस्थापन तथा उपयुक्त प्रेषण सेवा	स्थानिय निकाय, वि.वि.व्.स, स्वा.का.	स्थिति सम्बन्ध भाएपछि शुरुती				

प्रजापद विस्तारणको कोष	रोकथामको जन स्वास्थ्य क्षेत्र	विस्तृत रोकथाम	कोष (कलले मंगुल गर्छोः)	अक्षिणः ?	रूपकमानकारी		आवश्यकछोत	
					तपाईंलाई थप के जानकारी चाहिन्छ ?	तपाईं को जानकारी कयरी पाउनुहुन्छ ?	के ?	कहाँबाट ?
	पोषण	पोषण/शिक्षा, शुष्कपोषण सेवाको उपलब्धता, सरसफाई तथा खाद्य/साधारणको लागि समय/	स्वस्थता विकास, वि. वि. ज्य. स. स्वा. का.	तुरुन्तै	विस्थापित, गलबती, बालबालिका, ज्येष्ठ नागरिक, विरामीको संख्या तथा हालको खाद्य मौज्जात, पानी तथा भौवालयको अवस्था	स्वस्थता विकास, स्वास्थ्य सेवा, महिला स्वयंसेवक, महिला स्वयंसेवका, नि. वि. ज्य. स. रेडकस	खाद्य सामग्री, जति आवश्यक पोषण सामग्री जस्तै आइरन, जिन्क । म. स्वा. स्वा. के. अत्याची औषधालय	नि. वि. ज्य. स. स्वा. का. स्वास्थ्य सेवा, रेडकस खानेपानी आपोषण
	खोप, अबरोग तथा एच.आई.भी एडस सेवा	खोप सेवाको उपलब्धता, अबरोग तथा एच.आई.भी एडसको उपचार तथा नियन्त्रण सेवा	स्वस्थता विकास, स्वा. का.	स्वास्थ्य साम्य भएको	अक्षित जनसंख्या, स्वास्थ्य, अबरोगी तथा एच.आई.भी संक्रमितको संख्या, अबरोग तथा एन्टिरेट्रोभाइरल औषधी, केन्डन	स्वस्थता विकास, स्वास्थ्य सेवा, स्वयंसेवक	स्वस्थता विकास, स्वास्थ्य सेवा, स्वास्थ्य सेवा, स्वास्थ्य सेवा	
	मनोसामाजिक परामर्श	घटना पश्चात परामर्शको व्यवस्था	स्वस्थता विकास, स्वा. का.	एक हप्तापछि	प्रभावितहरूको सामाजिक तथा मानसिक अवस्था	स्वस्थताकामी, सामाजिक कार्यकर्ता	परामर्शकर्ता	स्वस्थता विकास, स्वास्थ्य सेवा, रे. स. स.